

GRAD ZAGREB

GENERALNI URBANISTIČKI PLAN GRADA ZAGREBA - IZMJENE I DOPUNE 2025.

4. UVJETI ZA KORIŠTENJE, UREĐENJE I ZAŠTITU PROSTORA 4c. Zaštićeni i evidentirani dijelovi prirode

TUMAČ PLANSKOG ZNAKOVLJA

PARK PRIRODE MEDVEDNICA - GRANICA PODRUČJA

A * ZAŠTIĆENI DIJELOVI PRIRODE

POSEBNI REZERVAT ŠUMSKE VEGETACIJE

ZNAČAJNI KRAJOBRAZ

SPOMENIK PARKOVNE ARHITEKTURE

A ** PODRUČJA EKOLOŠKE MREŽE

A** PODRUČJA EKOLOŠKE MREŽE

A** POTOK DOLJE

B PRIRODNA PODRUČJA PREPORUČENA ZA ZAŠTITU

PARK ŠUMA

ZNAČAJNI KRAJOBRAZ

SPOMENIK PARKOVNE ARHITEKTURE

C POSEBNO VRIJEDNI DIJELOVI KRAJOBRAZA I PARKOVNE ARHITEKTURE KOJI SE ŠTITE MJERAMA GUP-a

GRADSKE PARK ŠUME

KRAJOBRAZ

PARKOVNA ARHITEKTURA

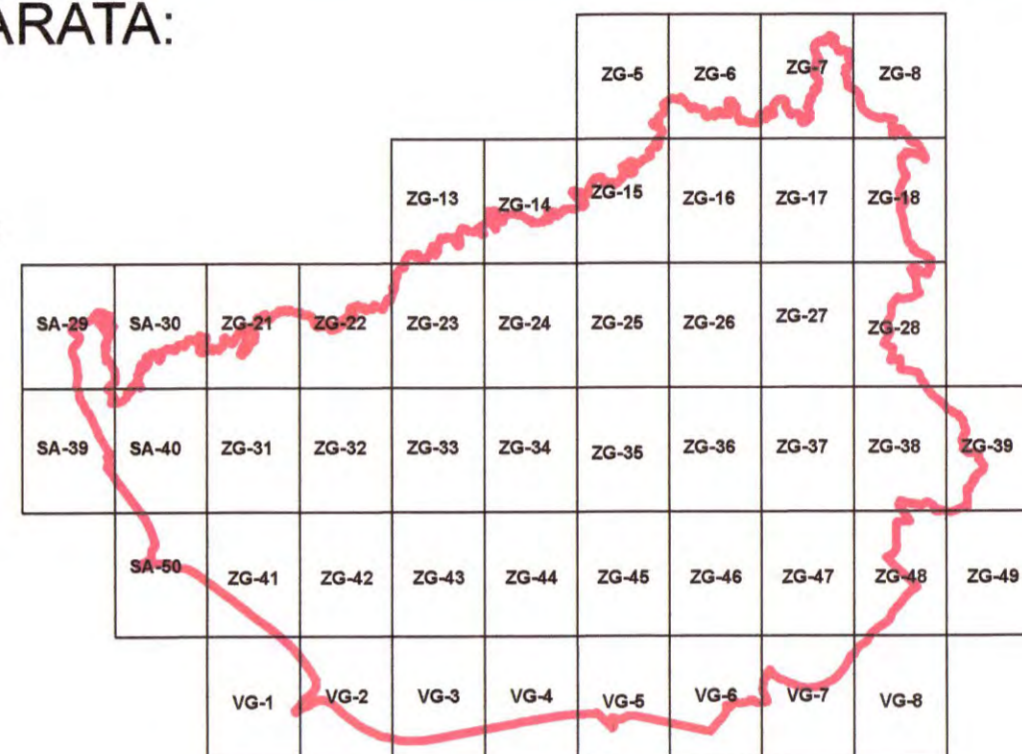
POJEDINAČNI DIJELOVI PRIRODE

GRANICA GENERALNOG URBANISTIČKOG PLANA GRADA ZAGREBA

KORIDOR ZELENE I DRUGE INFRASTRUKTURE

VRIJEDNE PARKOVNE POVRŠINE NASELJA

VEZA KARATA:



GRAD ZAGREB

Naziv prostornog plana:
IZMJENE I DOPUNE GENERALNOG URBANISTIČKOG PLANA GRADA ZAGREBA 2025.

Prijedlog plana za drugu ponovnu javnu raspravu

Naziv kartografskog prikaza:
**4. UVJETI ZA KORIŠTENJE, UREĐENJE I ZAŠTITU PROSTORA
4c. Zaštićeni i evidentirani dijelovi prirode – izmjene i dopune 2025.**

Broj kartografskog prikaza: 4c. Mjerilo kartografskog prikaza: 1 : 5000

Odluka o izradi izmjena i dopuna Generalnoga urbanističkog plana grada Zagreba („Službeni glasnik Grada Zagreba“ br.15/23).

Odluka o donošenju izmjena i dopuna Generalnoga urbanističkog plana grada Zagreba („Službeni glasnik Grada Zagreba“ br. ___/___).

Javna rasprava objavljena je 27. lipnja 2024.
Ponovna javna rasprava objavljena je 21. rujna 2024.
Druga ponovna javna rasprava objavljena je

Javni uvid održan je od 28. lipnja 2024. do 12. srpnja 2024.
Ponovni javni uvid održan je od 23. rujna do 7. listopada 2024.
Drugi ponovni javni uvid održan je od

Nositelj izrade:
 GRADSKI URED ZA GOSPODARSTVO, EKOLOŠKU ODRŽIVOST I STRATEGIJSKO PLANIRANJE
Trg S. Radića 1, Zagreb

Pečat tijela odgovornog za provođenje javne rasprave:

Odgovorna osoba za provođenje javne rasprave:



Ana Pavičić Kaselj, univ.mag.oec.

Suglasnost na Plan: **Ministarstvo prostornoga uređenja, graditeljstva i državne imovine**

KLASA: URBROJ: Datum:

Stručni izrađivač: zavod za prostorno uređenje grada zagreba

Sjedište: Ul. Republike Austrije 18, Zagreb
Privremeno sjedište: Martičeva ulica 14, Zagreb

Pečat pravne osobe koja je izradila Plan:



Odgovorna osoba izrađivača Plana:

Nikša Božić, dipl.ing.arh.

Pečat odgovornog voditelja izrade Plana:



Odgovorni voditelj izrade Plana:

Nives Mornar, dipl.ing.arh.
ovlaštena arhitektica urbanistica

Stručni tim u izradi Plana:
Nataša Aralica, dipl.ing.arh.
Mima Barac, dipl.ing.arh.
Dragica Barešić, dipl.ing.arh.
Dino Bečić, mag.geogr.
Mirela Bokulić Zubac, dipl.ing.arh.
Nikša Božić, dipl.ing.arh.
Maja Bubrić, arh.tehn.
Jelena Bule, mag.ing.arch.
Jasmina Doko, dipl.ing.agr.
Boris Gregurić, dipl.ing.arh.

Ivan Lončarić, prof.pov. i geogr.
Dubravka Petra Lubin, dipl.ing.arh.
Martina Margetić, dipl.iur.
mr.sc. Mima Meštrović, dipl.ing.arh.
Katica Milanović, dipl.ing.šum.
Domagoj Milinarić, mag.ing.arch.
Ivan Nemet, mag.ing.traff.
Vladimir Ninčić, dipl.ing.grad.
Sabina Pavlić, dipl.ing.arh.
Sanja Pavlović, dipl.iur., univ.spec.admin.urb.

Alen Pažur, mag.geogr.
Ana-Marija Rajčić, dipl.ing.arh.
Jasmina Sirovec Vanić, dipl.ing.arh.
Sanja Serbetić Tunjić, dipl.ing.arh.
Ivan Sulentić, dipl.ing.arh.
Ana Topić, mag.ing.arch.
Tea Truta, mag.ing.arch.
Marta Turk, mag.ing.arch.
dr.sc. Jadranka Veselić Bruvo, dipl.ing.arh.
Danijel Zdoic, dipl.ing.prom.

Suradnja: VITA PROJEKT d.o.o. Zagreb

Pečat Gradske skupštine Grada Zagreba:

Predsjednik Gradske skupštine Grada Zagreba:

M.P.

Joško Klisović

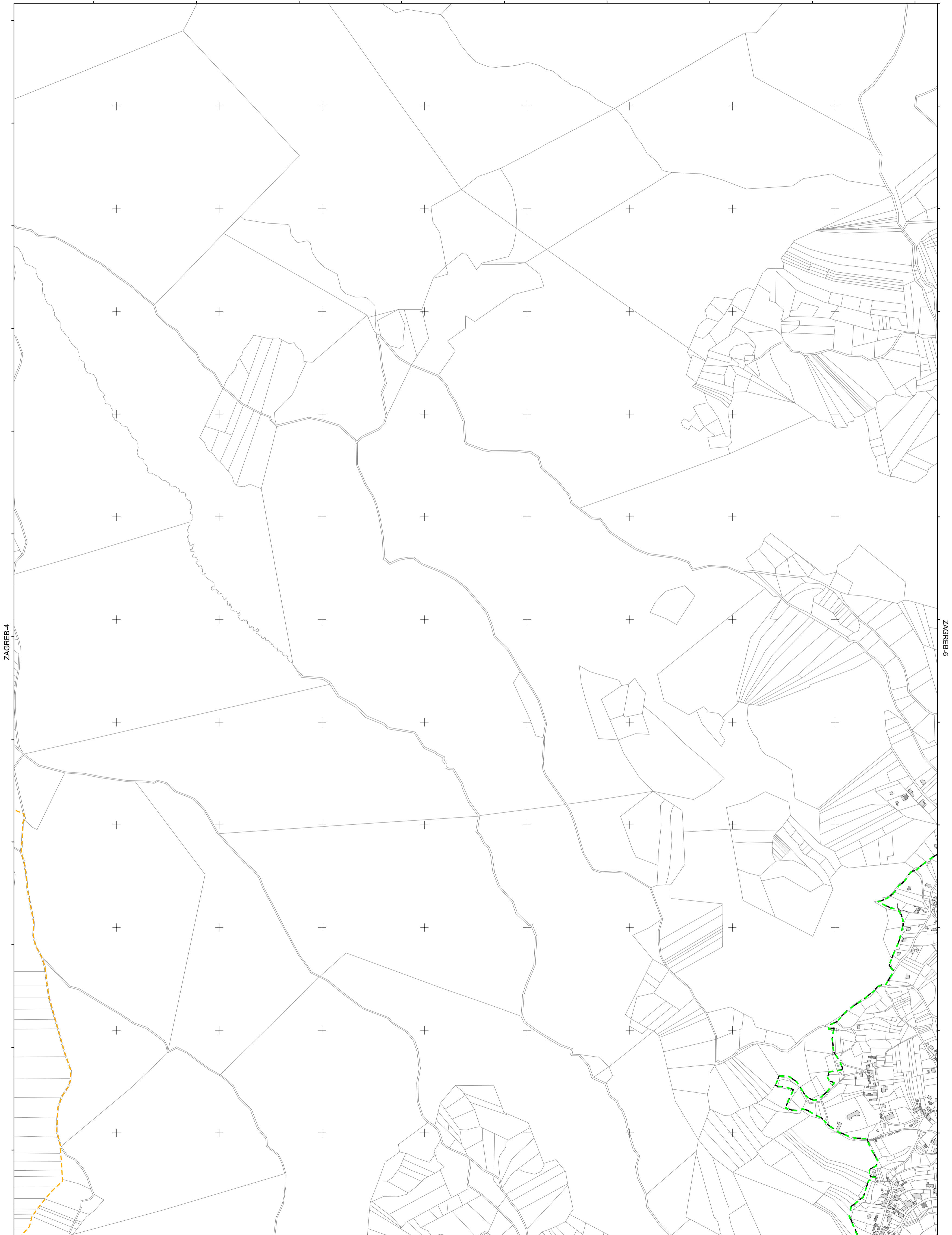
Istovjetnost Plana s Izvornikom ovjerava

Pečat nadležnog tijela

(ime, prezime, potpis)

M.P.

STUBICA-45

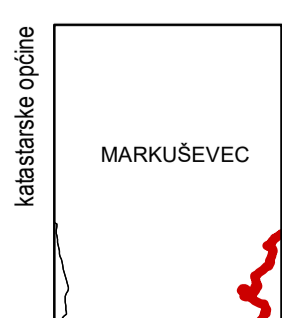


ZAGREB-4

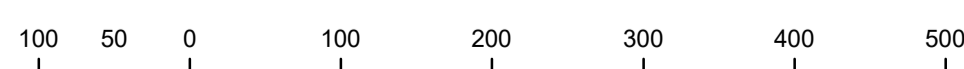
ZAGREB-6

ZAGREB-15

ZAGREB-5



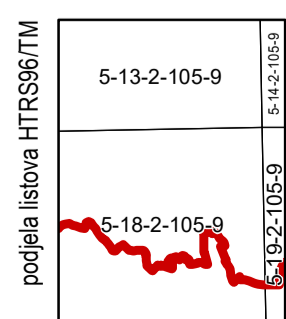
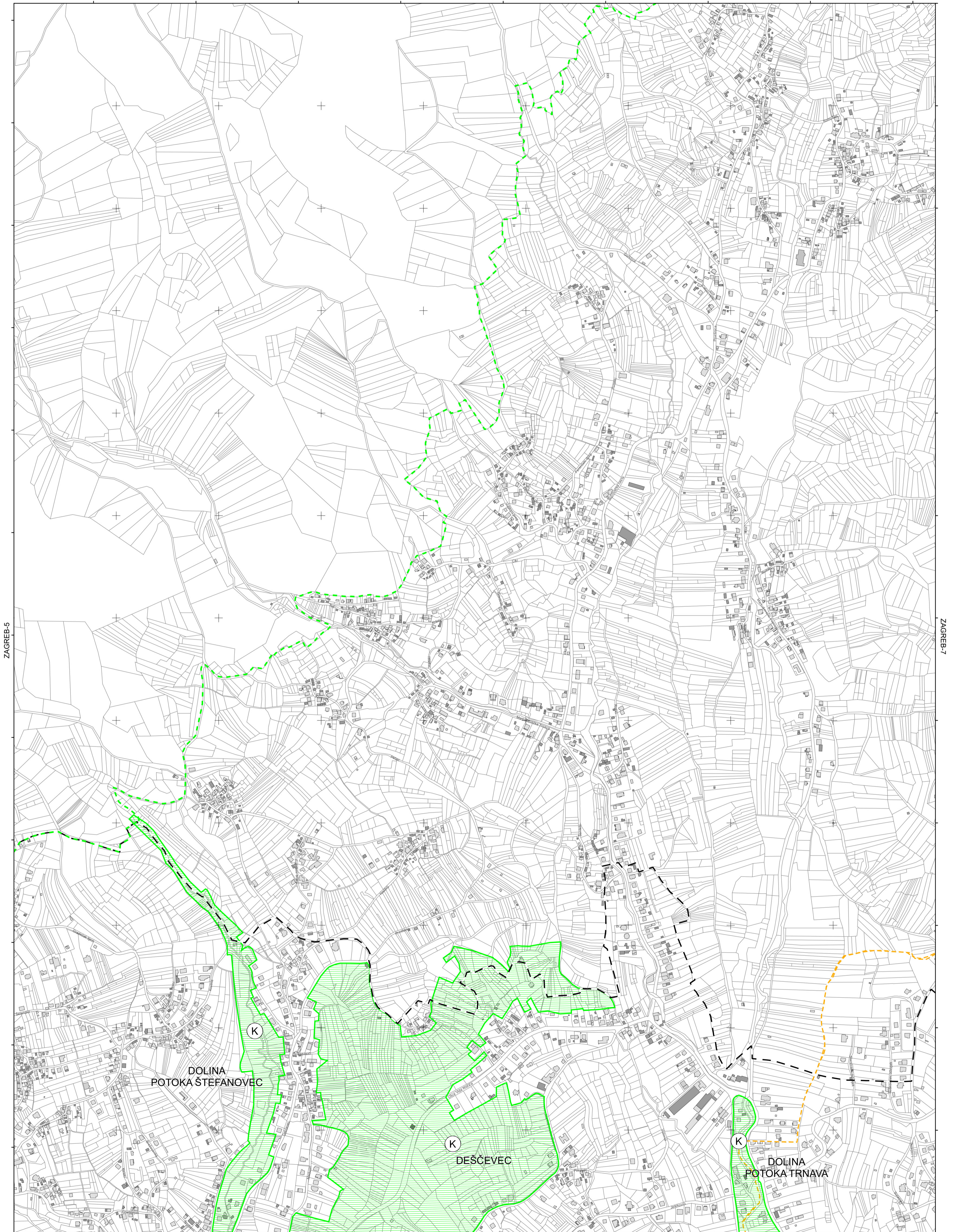
podjela listova HTRS96/TM	5-12-2-105-9	5-13-2-105-9
	5-17-2-105-9	5-18-2-105-9



MJERILO 1:5.000

Podloga: katastarska podloga, rujan 2022.
Gradski ured za katastar i geodetske poslove Grada
Nositelj izrade: Gradski ured za gospodarstvo, ekološku održivost i strategijsko planiranje
Stručni izrađivač: Zavod za prostorno uređenje Grada Zagreba
Odluka o izradi: Odluka o izradi izmjena i dopuna Generalnoga urbanističkog plana grada Zagreba (15/23)
Koordinatni sustav: HTRS96/TM

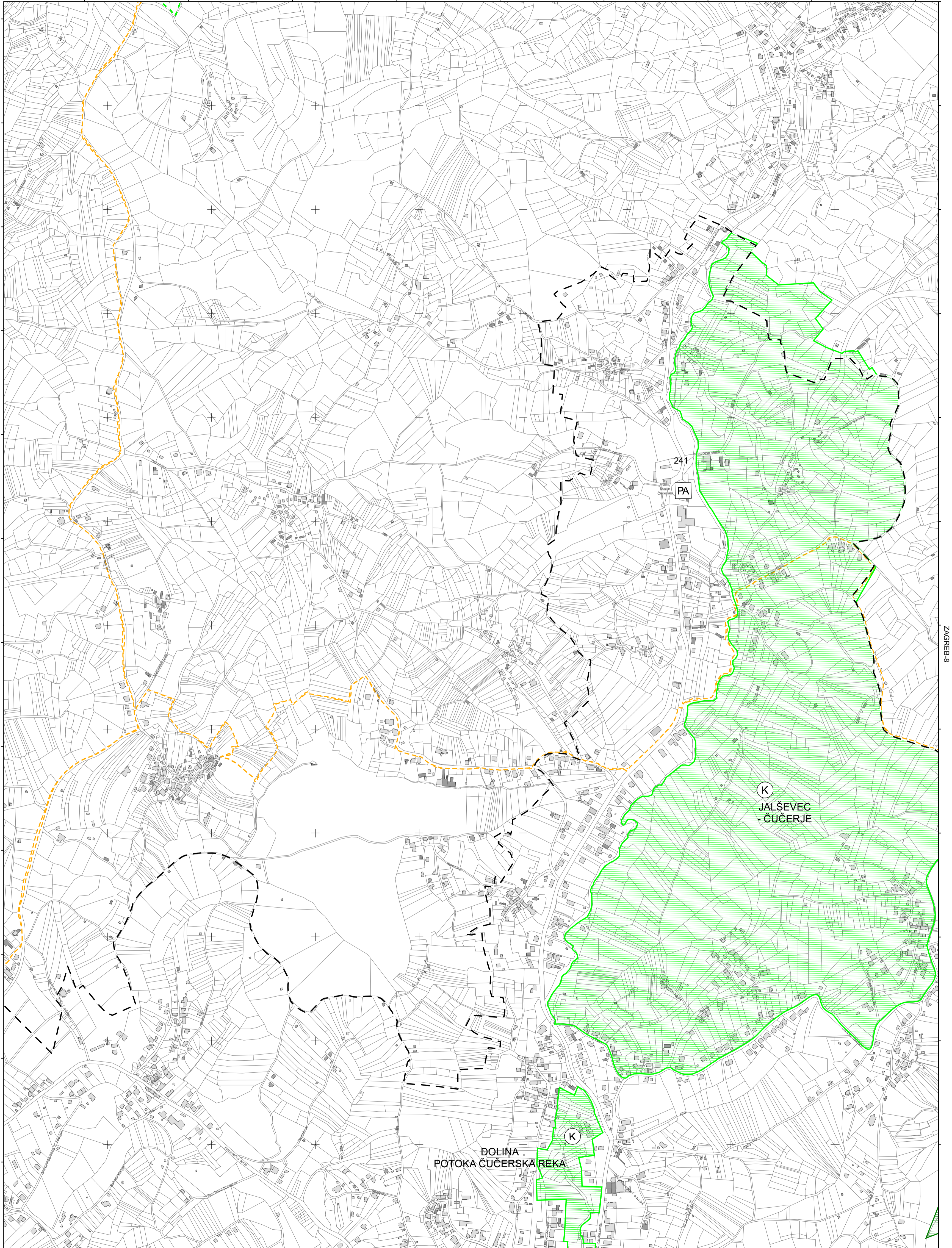
STUBICA-46



MJERILO 1:5.000

Podloga: katastarska podloga, rujan 2022.
 Gradski ured za katastar i geodetske poslove Grada
 Nositelj izrade: Gradski ured za gospodarstvo, ekološku održivost i
 strategijsko planiranje
 Stručni izrađivač: Zavod za prostorno uređenje Grada Zagreba
 Odluka o izradi: Odluka o izradi izmjena i dopuna
 Generalnoga urbanističkog plana grada Zagreba (15/23)
 Koordinatni sustav: HTRS96/TM

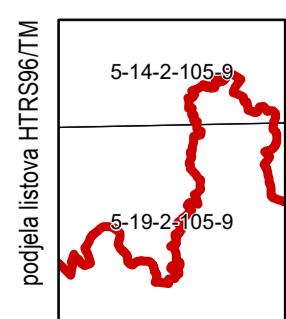
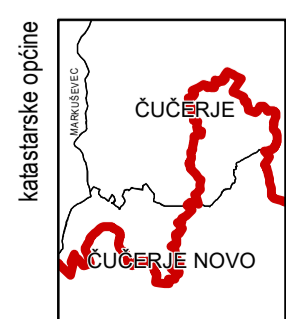
STUBICA-47



ZAGREB-6

ZAGREB-8

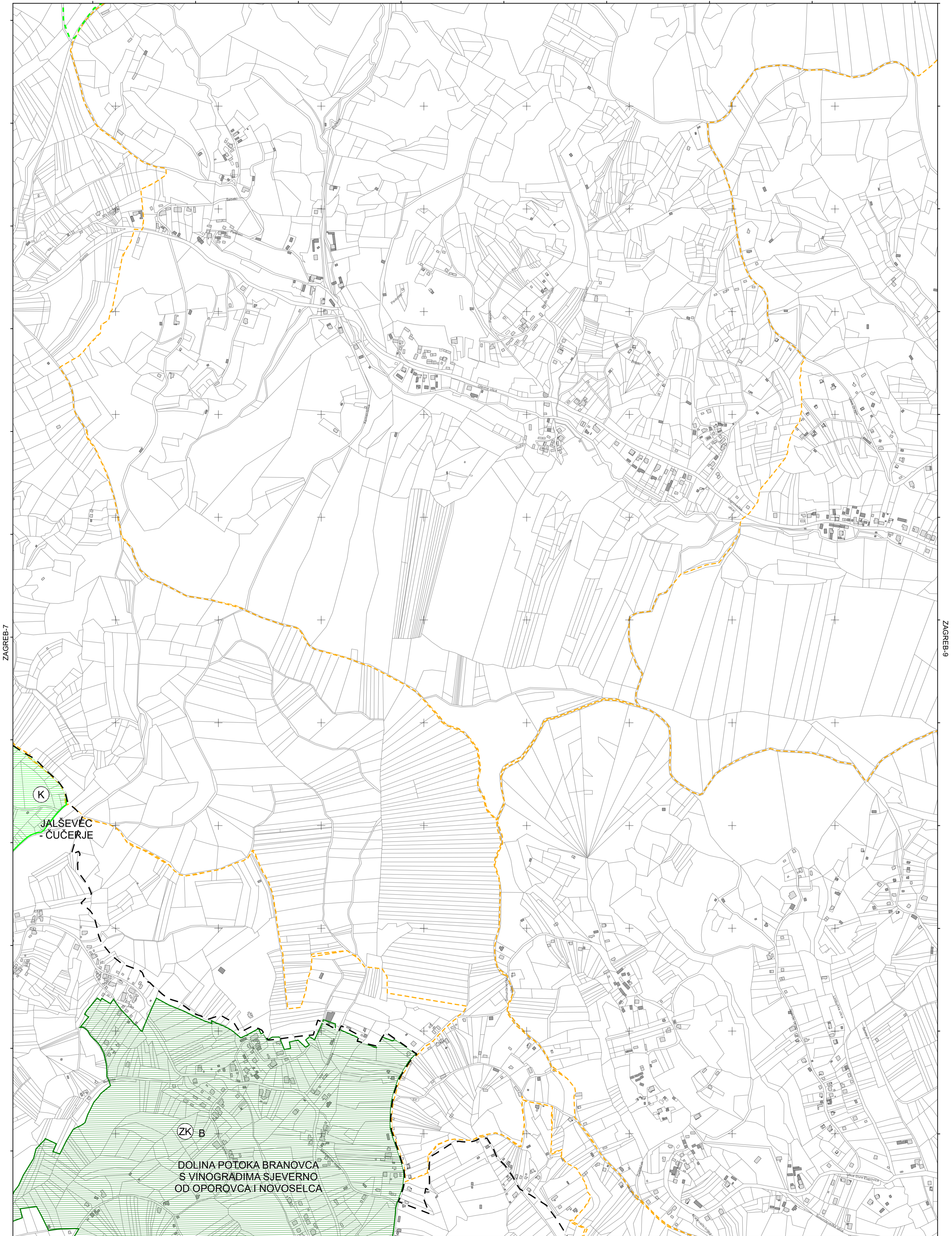
ZAGREB-17



MJERILO 1:5.000

Podloga: katastarska podloga, rujan 2022.
 Gradski ured za katastar i geodetske poslove Grada
 Nositelj izrade: Gradski ured za gospodarstvo, ekološku održivost i strategijsko planiranje
 Stručni izrađivač: Zavod za prostorno uređenje Grada Zagreba
 Odluka o izradi: Odluka o izradi izmjena i dopuna Generalnoga urbanističkog plana grada Zagreba (15/23)
 Koordinatni sustav: HTRS96/TM

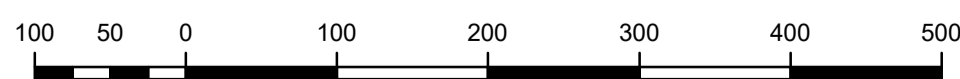
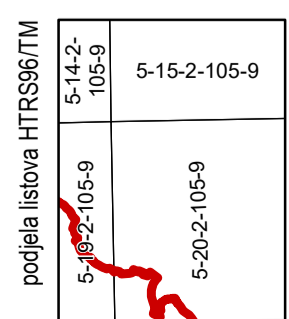
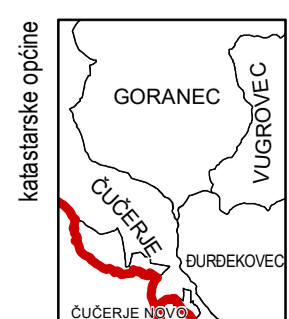
STUBICA-48



ZAGREB-7

ZAGREB-9

ZAGREB-18



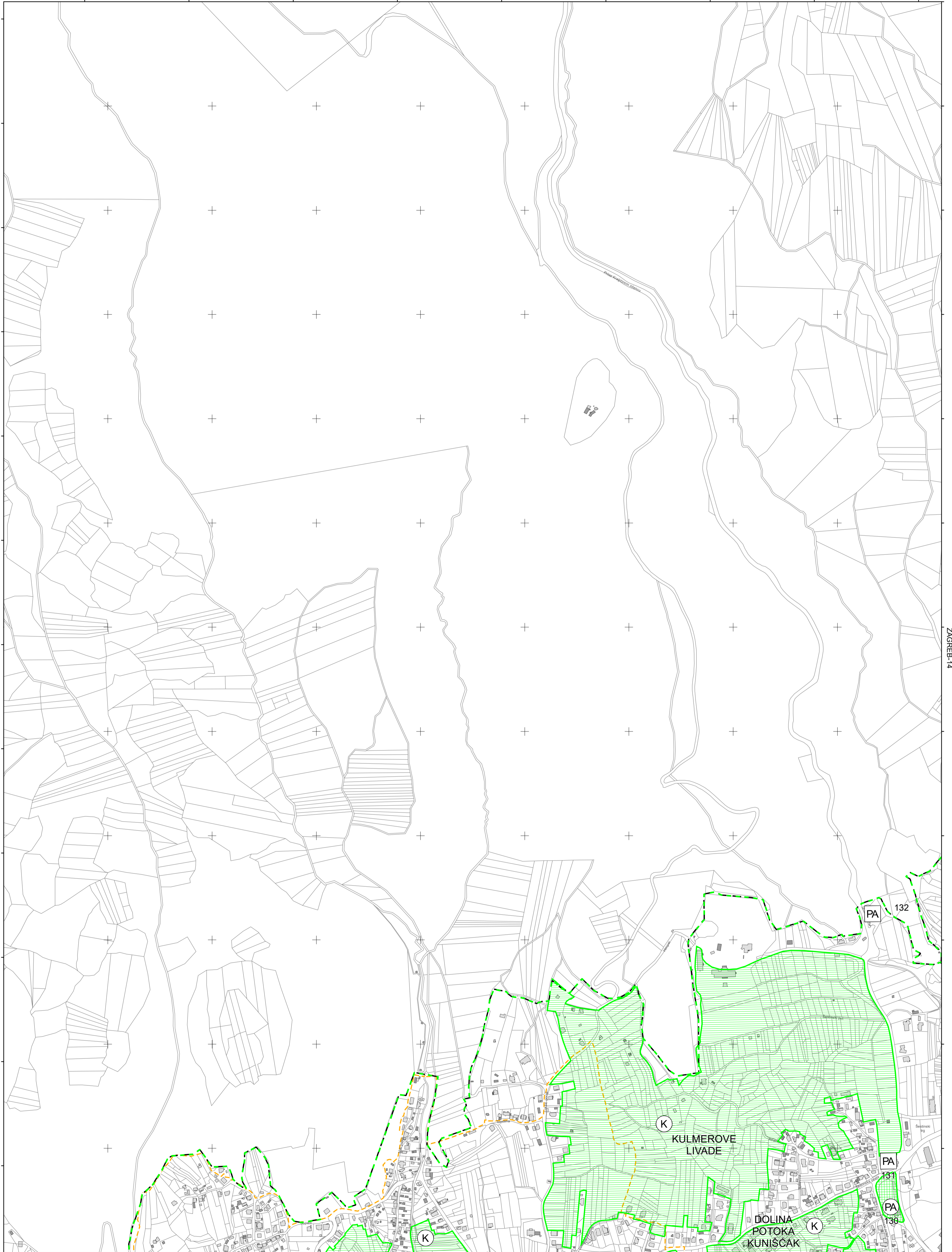
MJERILO 1:5.000

Podloga: katastarska podloga, rujan 2022.
 Gradski ured za katastar i geodetske poslove Grada
 Nositelj izrade: Gradski ured za gospodarstvo, ekološku održivost i
 strategijsko planiranje
 Stručni izrađivač: Zavod za prostorno uređenje Grada Zagreba
 Odluka o izradi: Odluka o izradi izmjena i dopuna
 Generalnoga urbanističkog plana grada Zagreba (15/23)
 Koordinatni sustav: HTRS96/TM

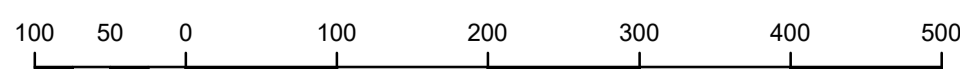
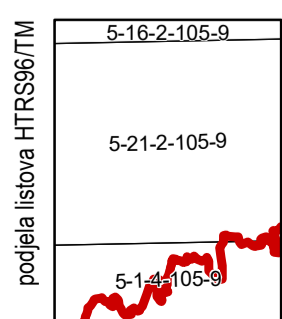
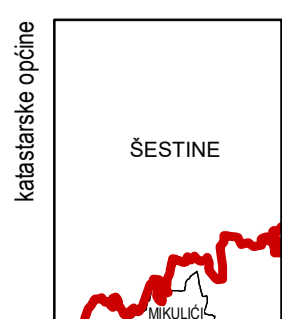
ZAGREB-3

ZAGREB-12

ZAGREB-14



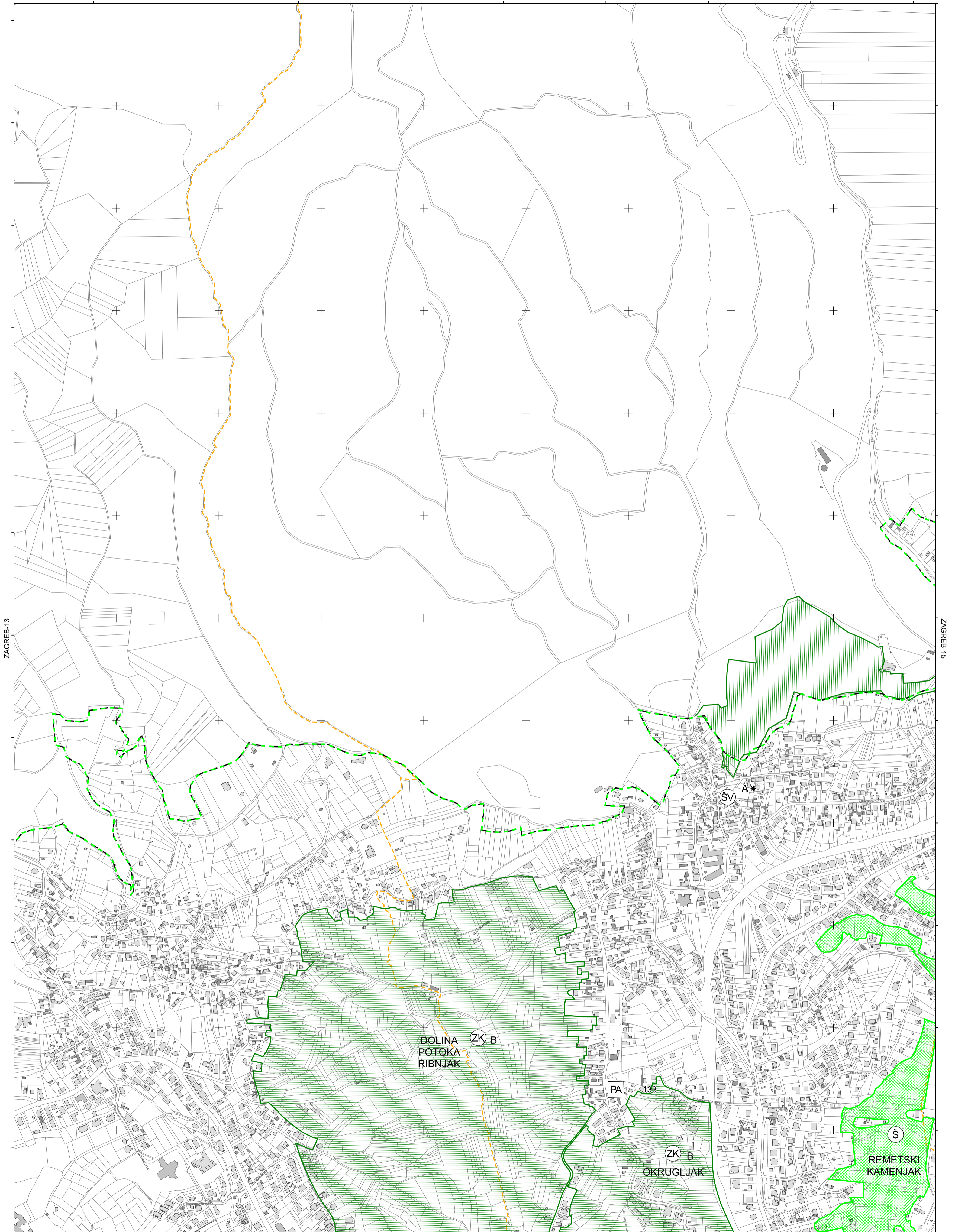
ZAGREB-23



MJERILO 1:5.000

Podloga: katastarska podloga, rujan 2022.
 Gradski ured za katastar i geodetske poslove Grada
 Nositelj izrade: Gradski ured za gospodarstvo, ekološku održivost i
 strategijsko planiranje
 Stručni izrađivač: Zavod za prostorno uređenje Grada Zagreba
 Odluka o izradi: Odluka o izradi izmjena i dopuna
 Generalnoga urbanističkog plana grada Zagreba (15/23)
 Koordinatni sustav: HTRS96/TM

ZAGREB-4



ZAGREB-13

ZAGREB-15

ZAGREB-24



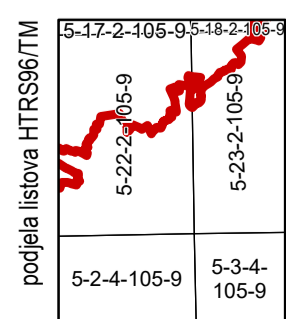
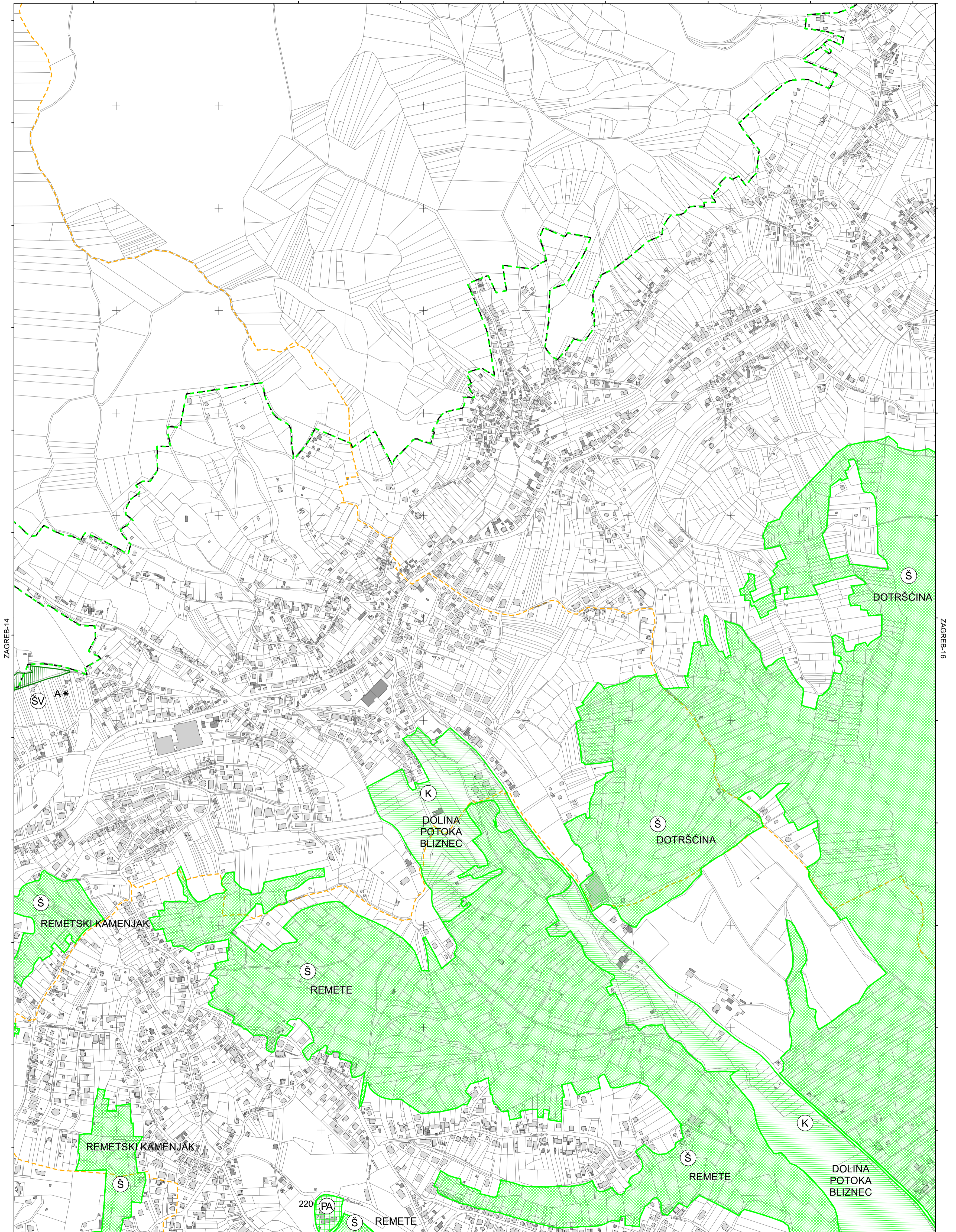
podjela listova HTRS96/TM	
5-16-2-105-9	5-17-2-105-9
5-1-4-105-9	5-2-4-105-9
5-21-2-105-9	5-22-2-105-9



MJERILO 1:5.000

Podloga: katastarska podloga, rujan 2022.
 Gradski ured za katastar i geodetske poslove Grada
 Nositelj izrade: Gradski ured za gospodarstvo, ekološku održivost i strategijsko planiranje
 Stručni izrađivač: Zavod za prostorno uređenje Grada Zagreba
 Odluka o izradi: Odluka o izradi izmjena i dopuna Generalnoga urbanističkog plana grada Zagreba (15/23)
 Koordinatni sustav: HTRS96/TM

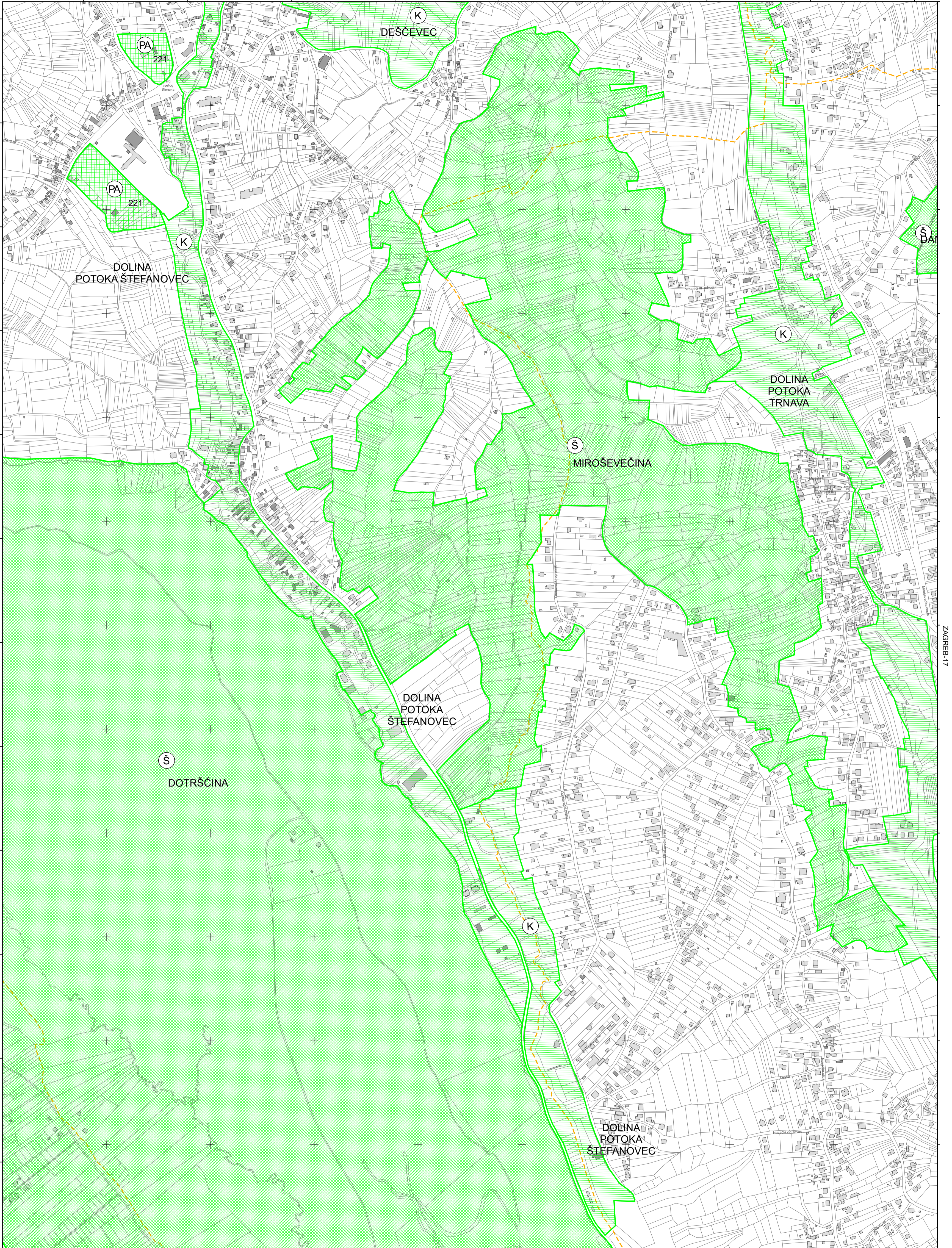
ZAGREB-5



MJERILO 1:5.000

Podloga: katastarska podloga, rujan 2022.
 Gradski ured za katastar i geodetske poslove Grada
 Nositelj izrade: Gradski ured za gospodarstvo, ekološku održivost i
 strategijsko planiranje
 Stručni izrađivač: Zavod za prostorno uređenje Grada Zagreba
 Odluka o izradi: Odluka o izradi izmjena i dopuna
 Generalnoga urbanističkog plana grada Zagreba (15/23)
 Koordinatni sustav: HTRS96/TM

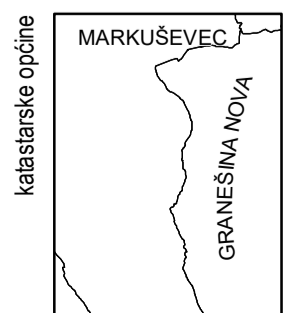
ZAGREB-6



ZAGREB-15

ZAGREB-17

ZAGREB-26



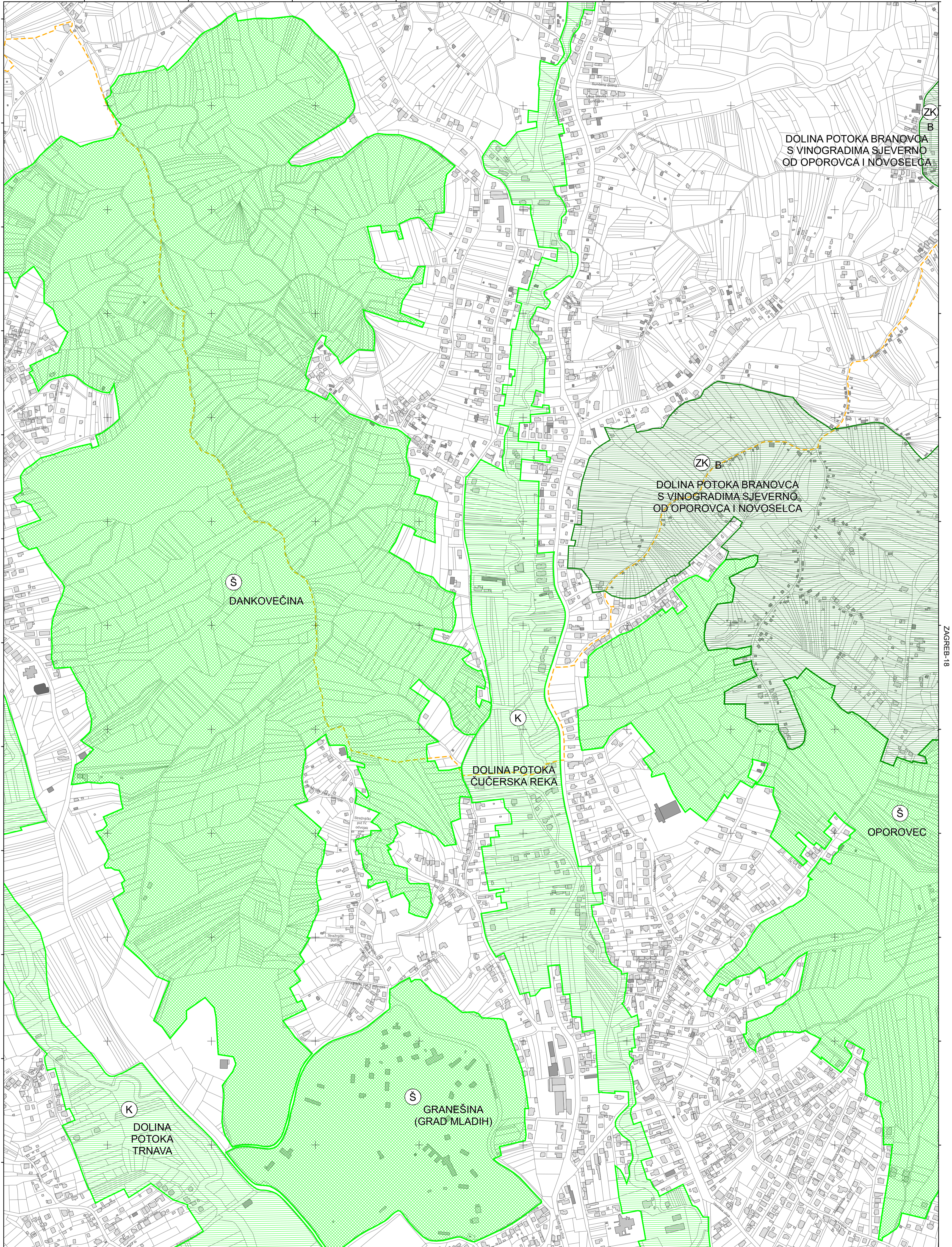
podjela listova HTRS96/TM	5-18-2-105-9
	5-23-2-105-9
	5-3-4-105-9



MJERILO 1:5.000

Podloga: katastarska podloga, rujan 2022.
 Gradski ured za katastar i geodetske poslove Grada
 Nositelj izrade: Gradski ured za gospodarstvo, ekološku održivost i strategijsko planiranje
 Stručni izrađivač: Zavod za prostorno uređenje Grada Zagreba
 Odluka o izradi: Odluka o izradi izmjena i dopuna Generalnoga urbanističkog plana grada Zagreba (15/23)
 Koordinatni sustav: HTRS96/TM

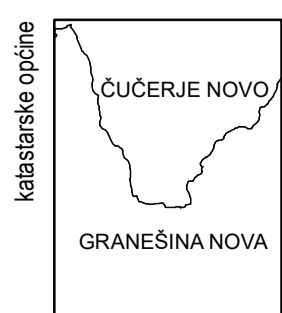
ZAGREB-7



ZAGREB-16

ZAGREB-18

ZAGREB-27



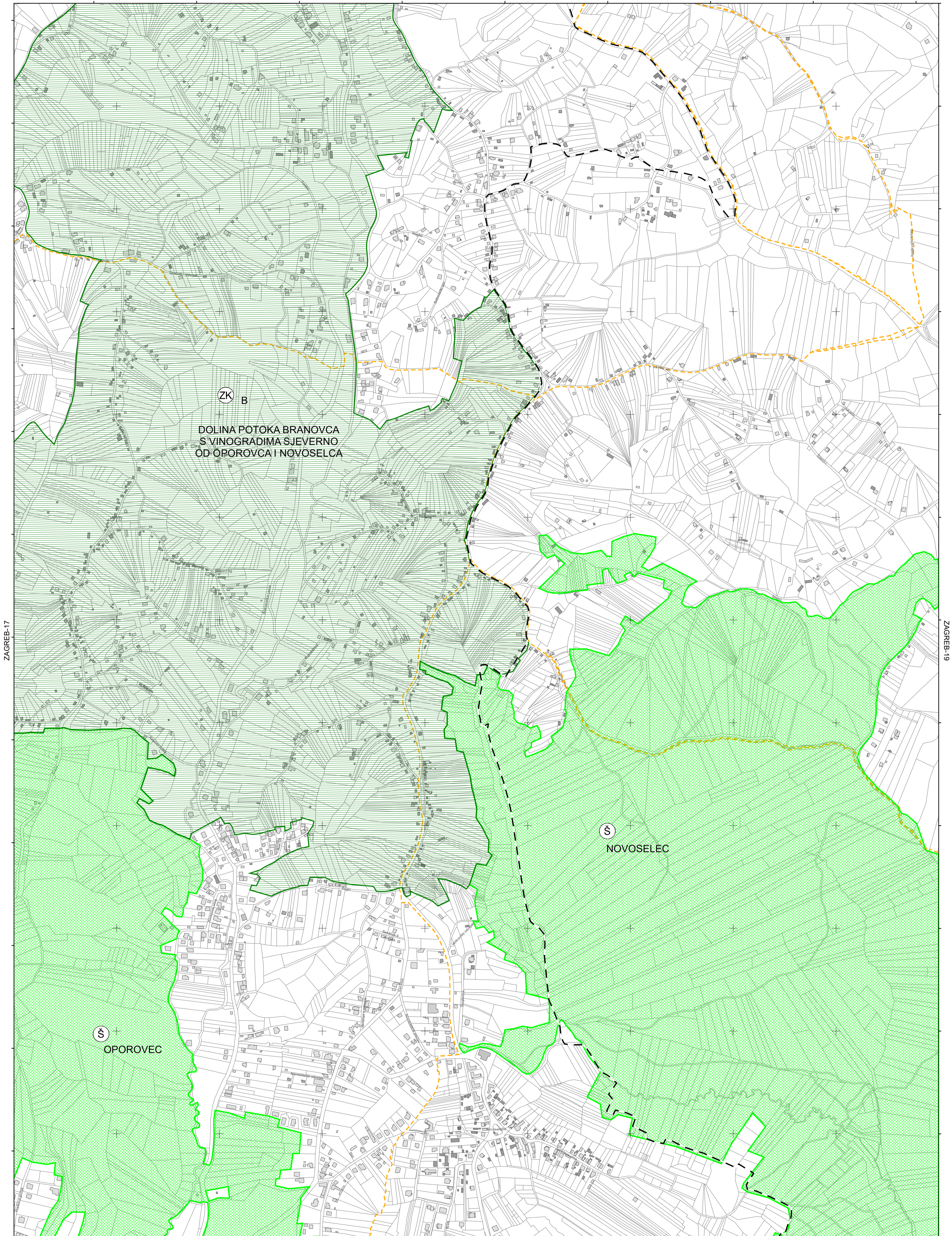
podjela listova HTRS96/TM	5-24-2-105-9
	5-4-4-105-9



MJERILO 1:5.000

Podloga: katastarska podloga, rujan 2022.
Gradski ured za katastar i geodetske poslove Grada
Nositelj izrade: Gradski ured za gospodarstvo, ekološku održivost i strategijsko planiranje
Stručni izrađivač: Zavod za prostorno uređenje Grada Zagreba
Odluka o izradi: Odluka o izradi izmjena i dopuna Generalnoga urbanističkog plana grada Zagreba (15/23)
Koordinatni sustav: HTRS96/TM

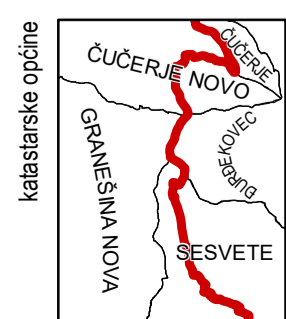
ZAGREB-8



OPOROVEC

NOVOSELEC

ZK B
DOLINA POTOKA BRANOVCA
S VINOGRADIMA SJEVERNO
OD OPOROVCA I NOVOSELCA



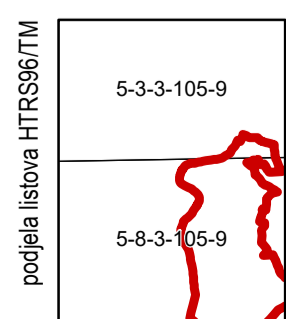
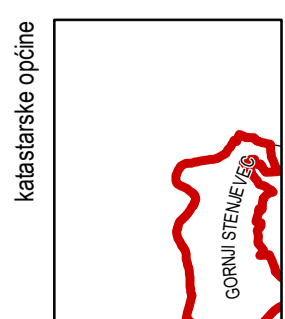
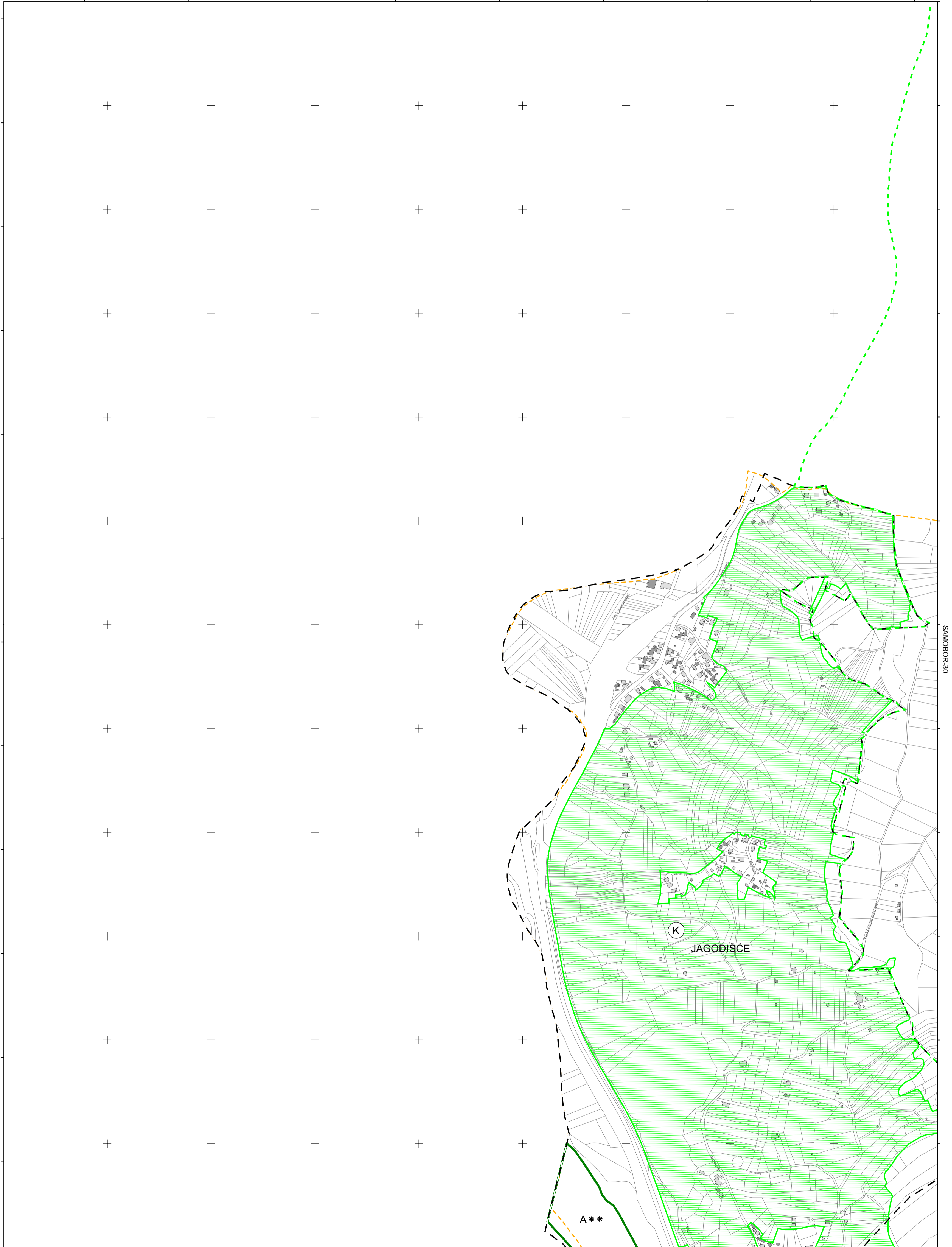
podjela listova HTRS96/TM

5-24-2-105-9	5-25-2-105-9
5-4-4-105-9	5-5-4-105-9



MJERILO 1:5.000

Podloga: katastarska podloga, rujan 2022.
 Gradski ured za katastar i geodetske poslove Grada
 Nositelj izrade: Gradski ured za gospodarstvo, ekološku održivost i
 strategijsko planiranje
 Stručni izrađivač: Zavod za prostorno uređenje Grada Zagreba
 Odluka o izradi: Odluka o izradi izmjena i dopuna
 Generalnoga urbanističkog plana grada Zagreba (15/23)
 Koordinatni sustav: HTRS96/TM



SAMOBOR-39

MJERILO 1:5.000

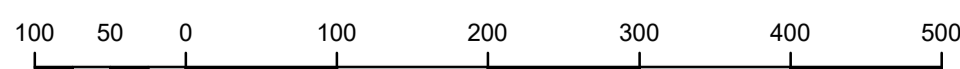
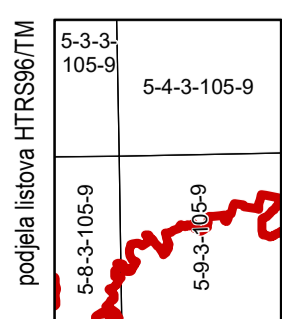
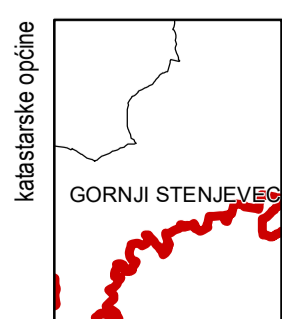
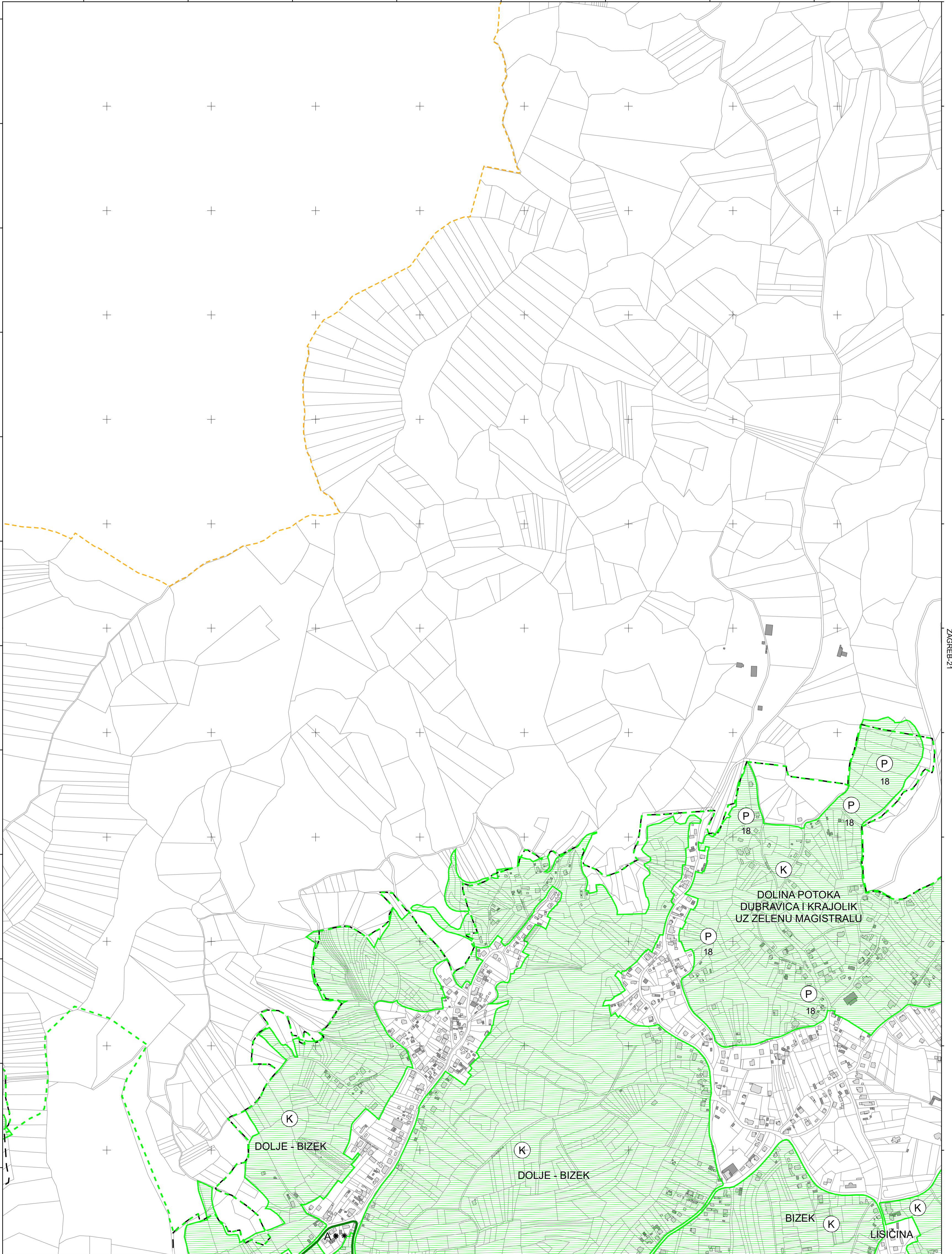
Podloga: katastarska podloga, rujan 2022.
 Gradski ured za katastar i geodetske poslove Grada
 Nositelj izrade: Gradski ured za gospodarstvo, ekološku održivost i
 strategijsko planiranje
 Stručni izrađivač: Zavod za prostorno uređenje Grada Zagreba
 Odluka o izradi: Odluka o izradi izmjena i dopuna
 Generalnoga urbanističkog plana grada Zagreba (15/23)
 Koordinatni sustav: HTRS96/TM

SAMOBOR-20

SAMOBOR-29

ZAGREB-21

SAMOBOR-40



MJERILO 1:5.000

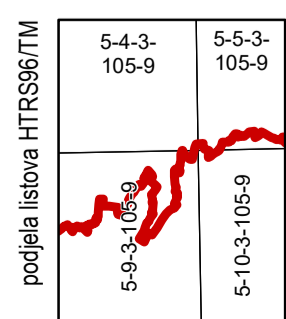
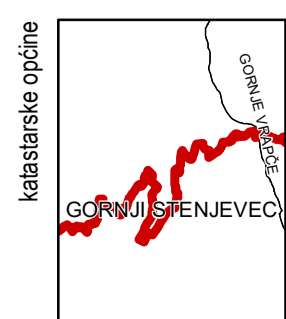
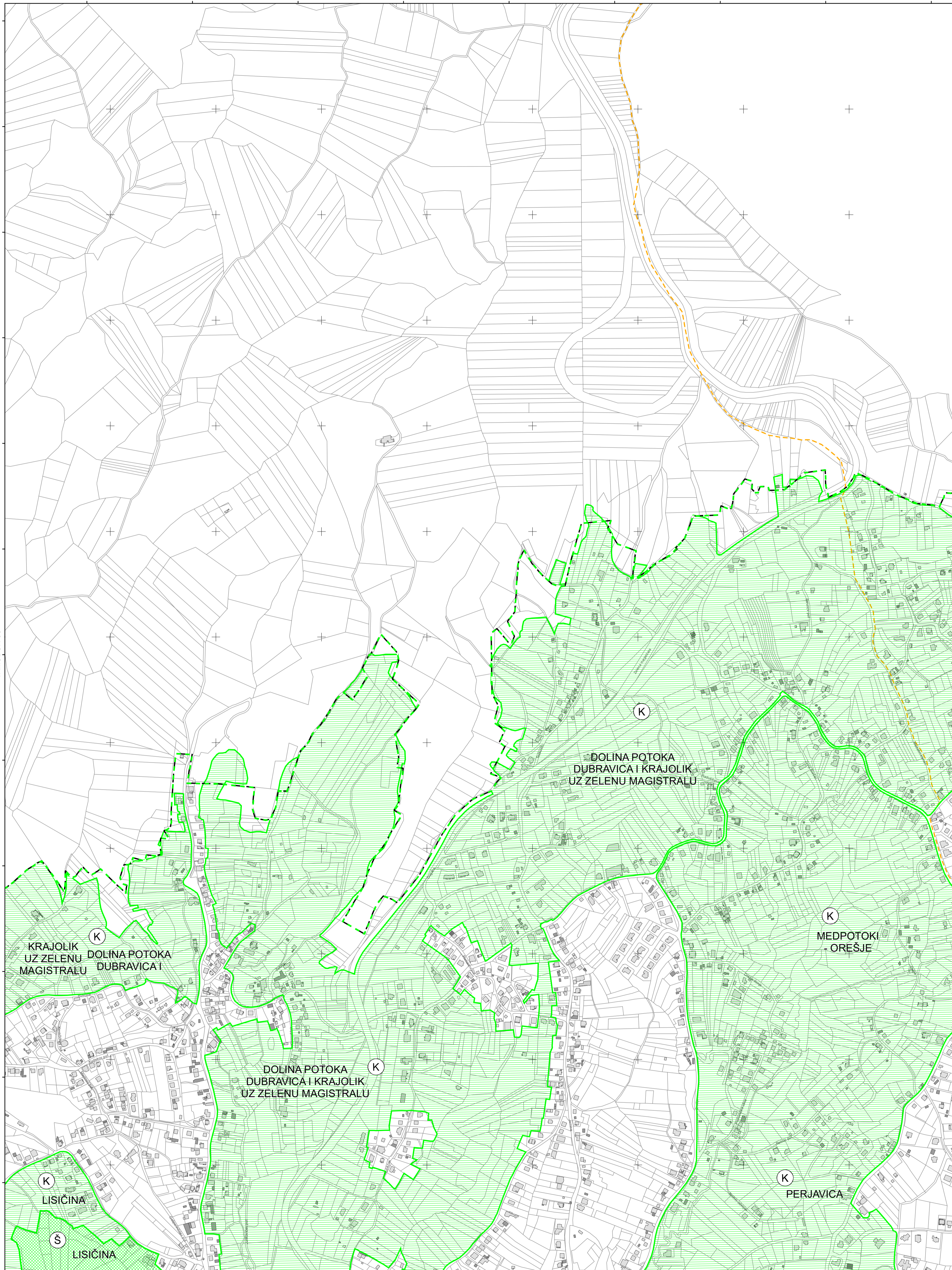
Podloga: katastarska podloga, rujan 2022.
 Gradski ured za katastar i geodetske poslove Grada
 Nositelj izrade: Gradski ured za gospodarstvo, ekološku održivost i
 stratejsko planiranje
 Stručni izradivač: Zavod za prostorno uređenje Grada Zagreba
 Odluka o izradi: Odluka o izradi izmjena i dopuna
 Generalnoga urbanističkog plana grada Zagreba (15/23)
 Koordinatni sustav: HTRS96/TM

ZAGREB-11

SAMOBOR-30

ZAGREB-22

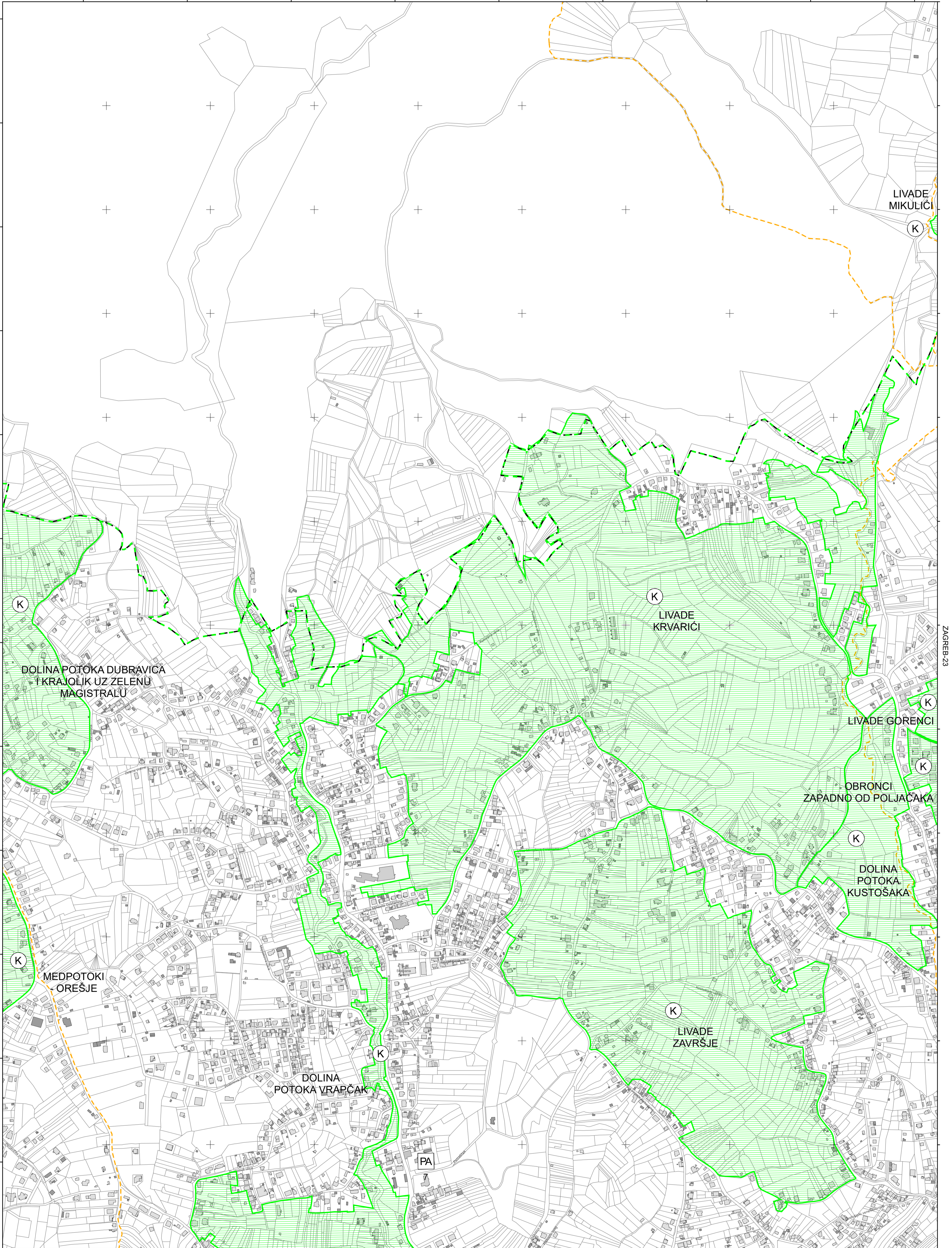
ZAGREB-31



MJERILO 1:5.000

Podloga: katastarska podloga, rujan 2022.
 Gradski ured za katastar i geodetske poslove Grada
 Nositelj izrade: Gradski ured za gospodarstvo, ekološku održivost i
 strategijsko planiranje
 Stručni izrađivač: Zavod za prostorno uređenje Grada Zagreba
 Odluka o izradi: Odluka o izradi izmjena i dopuna
 Generalnoga urbanističkog plana grada Zagreba (15/23)
 Koordinatni sustav: HTRS96/TM

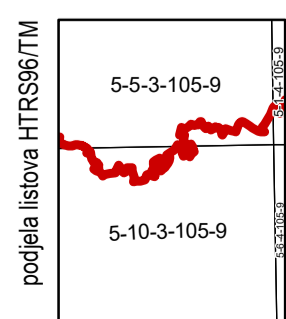
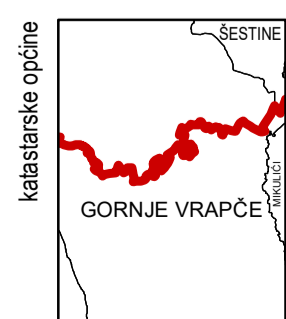
ZAGREB-12



ZAGREB-21

ZAGREB-23

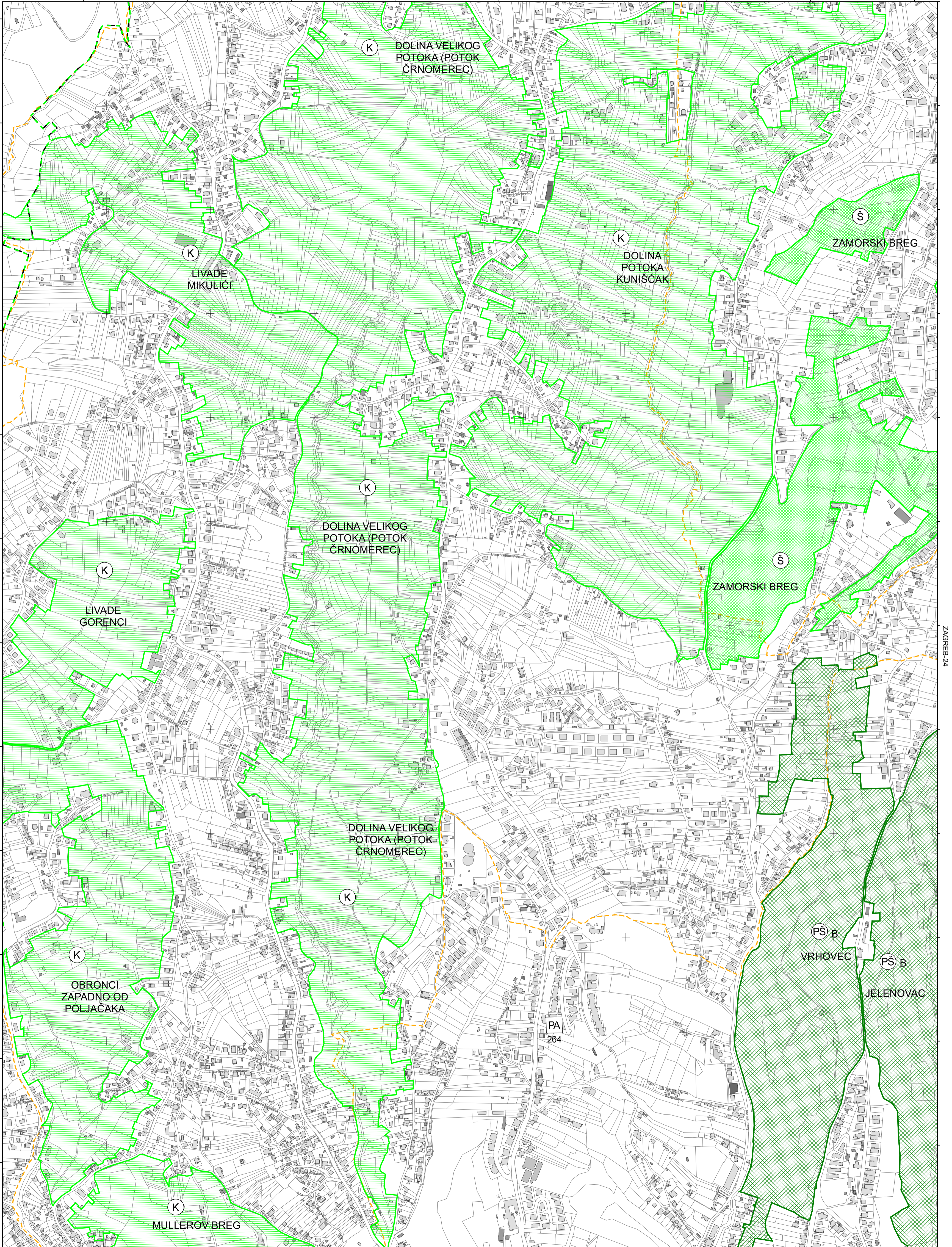
ZAGREB-32



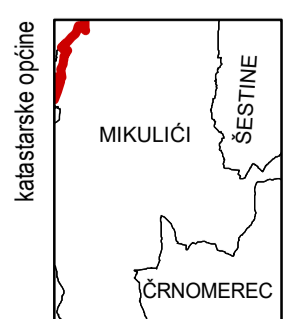
MJERILO 1:5.000

Podloga: katastarska podloga, rujan 2022.
Gradski ured za katastar i geodetske poslove Grada
Nositelj izrade: Gradski ured za gospodarstvo, ekološku održivost i strategijsko planiranje
Stručni izrađivač: Zavod za prostorno uređenje Grada Zagreba
Odluka o izradi: Odluka o izradi izmjena i dopuna Generalnoga urbanističkog plana grada Zagreba (15/23)
Koordinatni sustav: HTRS96/TM

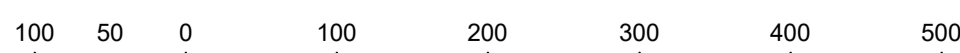
ZAGREB-13



ZAGREB-33



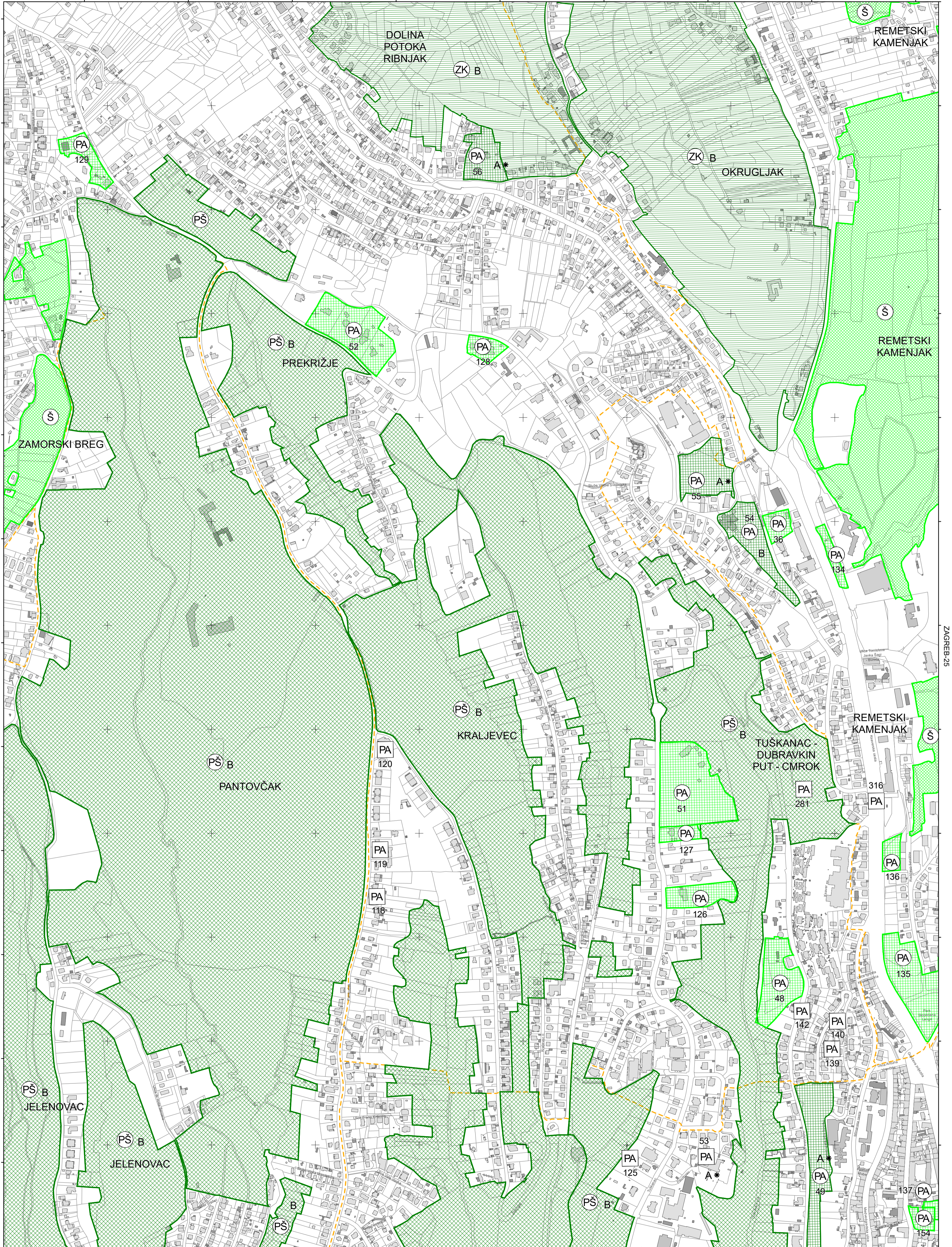
podjela listova HTRS96/TM	5-1-4-105-9
	5-6-4-105-9



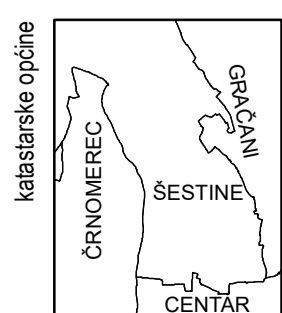
MJERILO 1:5.000

Podloga: katastarska podloga, rujan 2022.
Gradski ured za katastar i geodetske poslove Grada
Nositelj izrade: Gradski ured za gospodarstvo, ekološku održivost i strategijsko planiranje
Stručni izrađivač: Zavod za prostorno uređenje Grada Zagreba
Odluka o izradi: Odluka o izradi izmjena i dopuna Generalnoga urbanističkog plana grada Zagreba (15/23)
Koordinatni sustav: HTRS96/TM

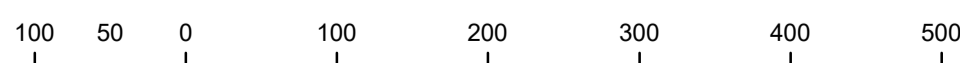
ZAGREB-14



ZAGREB-34



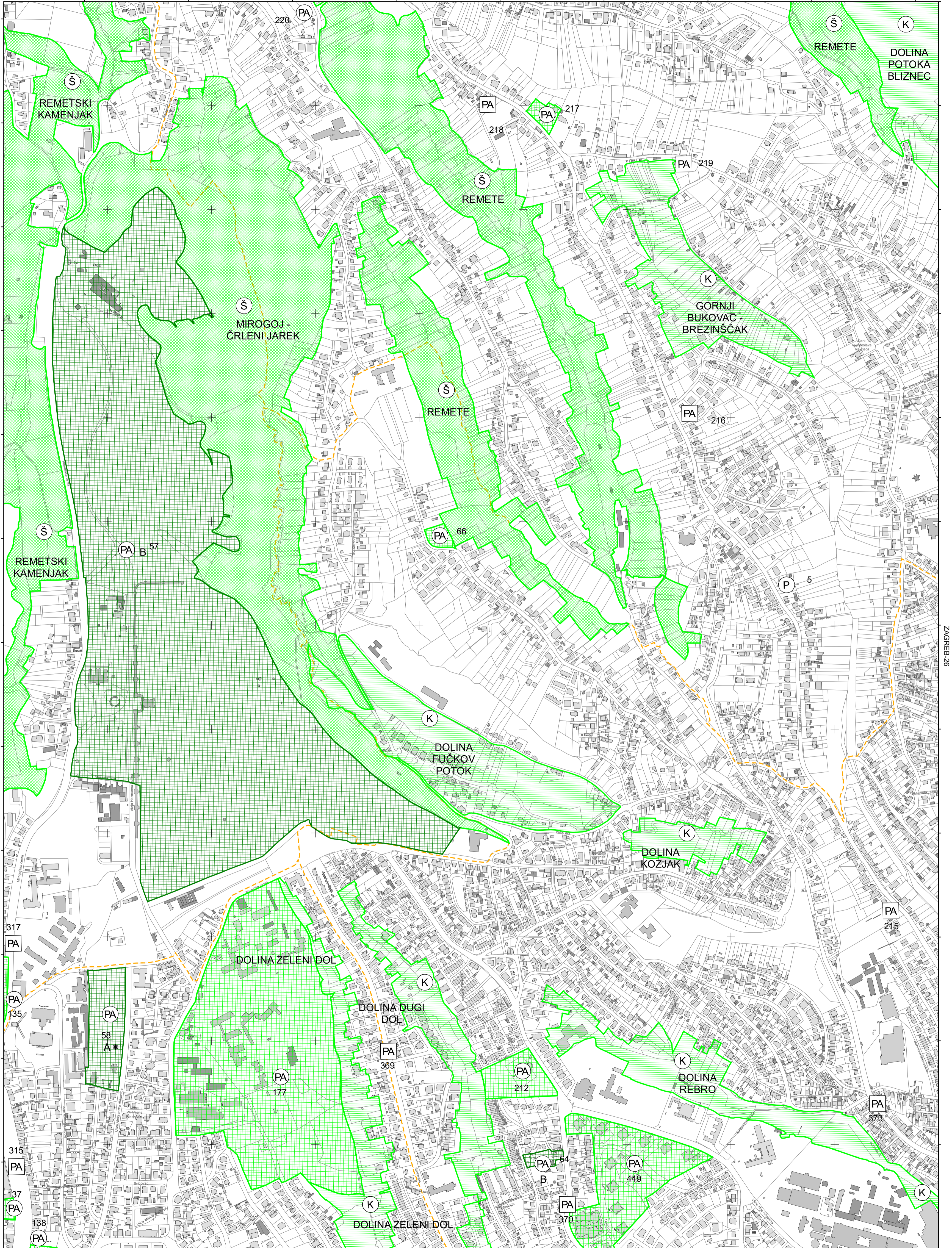
podjela listova HTRS96/TM	5-1-4-105-9	5-2-4-105-9
5-6-4-105-9		
5-7-4-105-9		



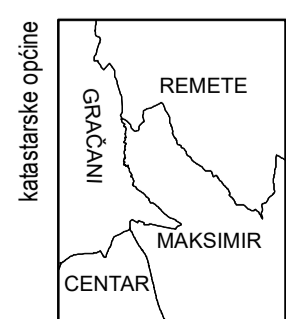
MJERILO 1:5.000

Podloga: katastarska podloga, rujan 2022.
 Gradski ured za katastar i geodetske poslove Grada
 Nositelj izrade: Gradski ured za gospodarstvo, ekološku održivost i strategijsko planiranje
 Stručni izrađivač: Zavod za prostorno uređenje Grada Zagreba
 Odluka o izradi: Odluka o izradi izmjena i dopuna Generalnoga urbanističkog plana grada Zagreba (15/23)
 Koordinatni sustav: HTRS96/TM

ZAGREB-15



ZAGREB-35



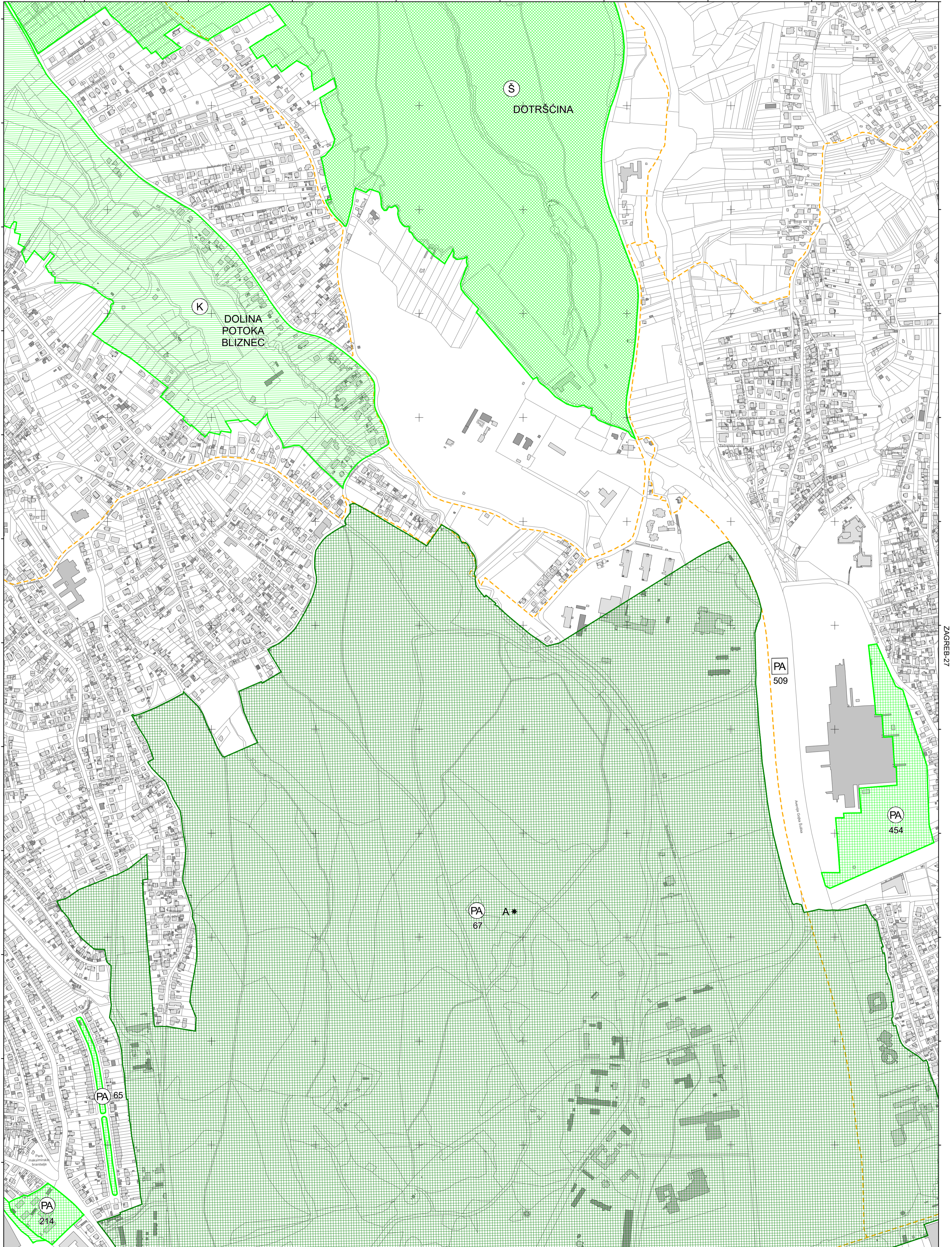
podjela listova HTRS96/TM	5-2-4-105-9	5-3-4-105-9
	5-7-4-105-9	5-8-4-105-9



MJERILO 1:5.000

Podloga: katastarska podloga, rujan 2022.
Gradski ured za katastar i geodetske poslove Grada
Nositelj izrade: Gradski ured za gospodarstvo, ekološku održivost i strategijsko planiranje
Stručni izrađivač: Zavod za prostorno uređenje Grada Zagreba
Odluka o izradi: Odluka o izradi izmjena i dopuna Generalnoga urbanističkoga plana grada Zagreba (15/23)
Koordinatni sustav: HTRS96/TM

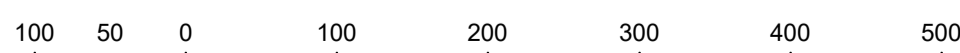
ZAGREB-16



ZAGREB-36



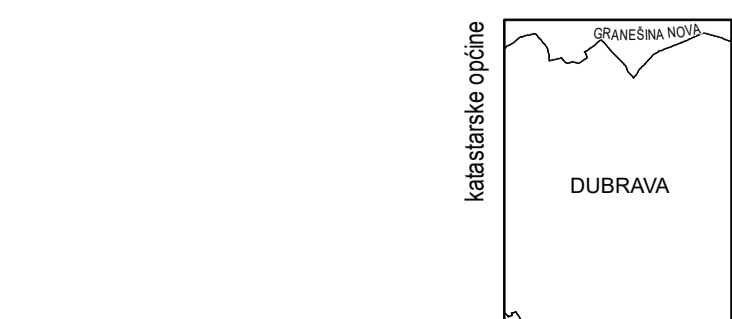
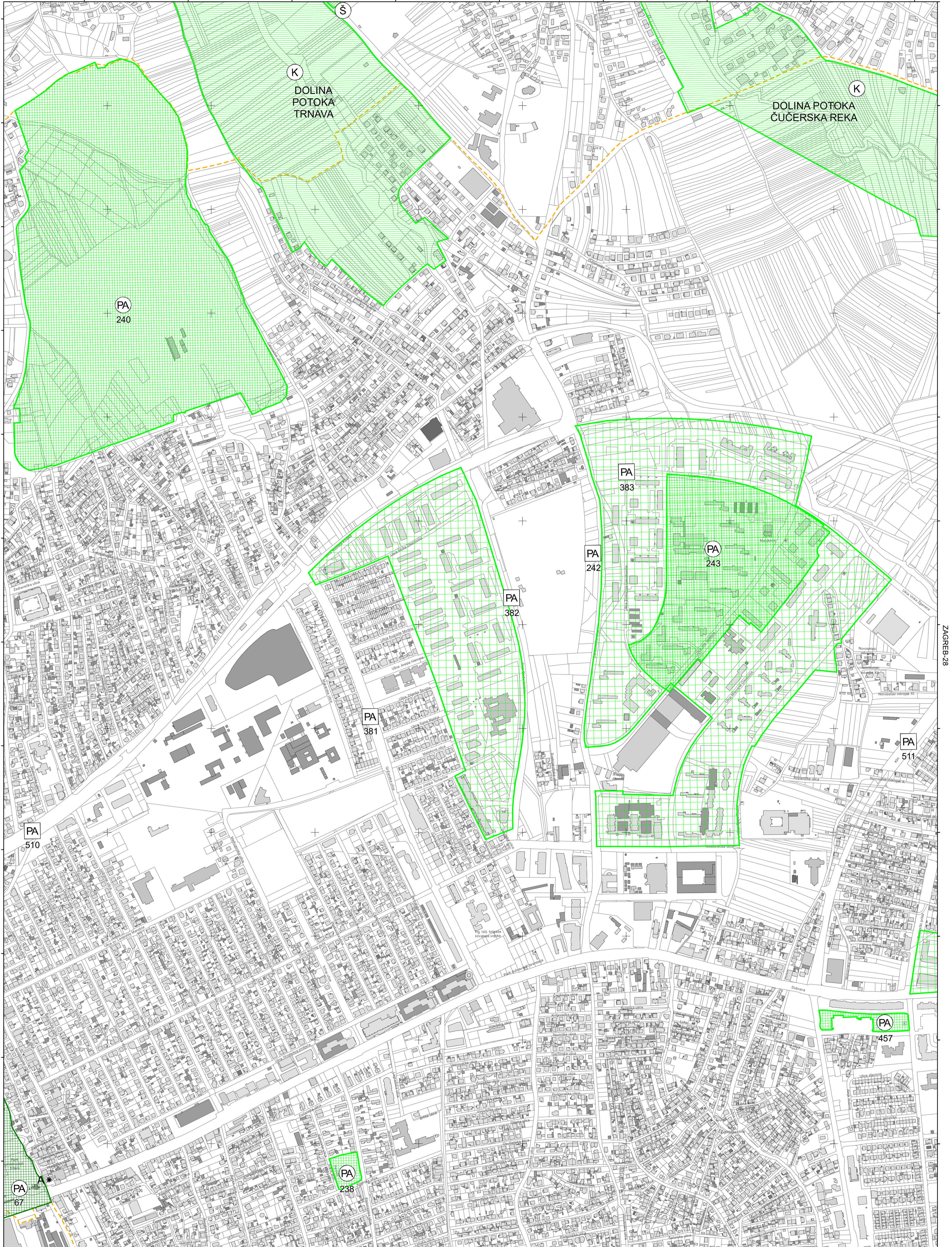
podjela listova HTRS96/TM	5-3-4-105-9
	5-8-4-105-9



MJERILO 1:5.000

Podloga: katastarska podloga, rujan 2022.
 Gradski ured za katastar i geodetske poslove Grada
 Nositelj izrade: Gradski ured za gospodarstvo, ekološku održivost i
 strategijsko planiranje
 Stručni izrađivač: Zavod za prostorno uređenje Grada Zagreba
 Odluka o izradi: Odluka o izradi izmjena i dopuna
 Generalnoga urbanističkog plana grada Zagreba (15/23)
 Koordinatni sustav: HTRS96/TM

ZAGREB-17



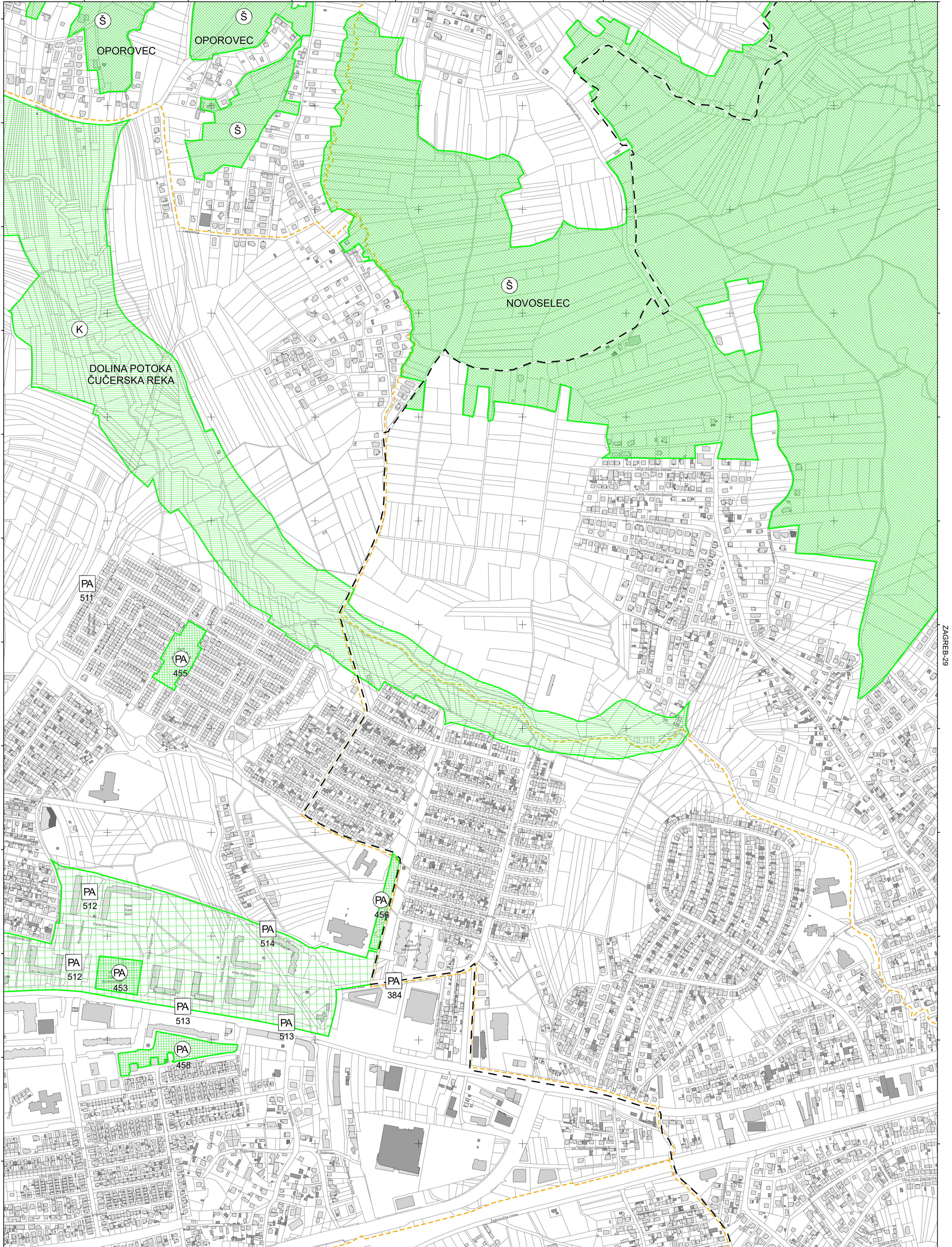
podjela listova HTRS96/TM	5-4-4-105-9
	5-9-4-105-9



MJERILO 1:5.000

Podloga: katastarska podloga, rujan 2022.
 Gradski ured za katastar i geodetske poslove Grada
 Nositelj izrade: Gradski ured za gospodarstvo, ekološku održivost i strategijsko planiranje
 Stručni izrađivač: Zavod za prostorno uređenje Grada Zagreba
 Odluka o izradi: Odluka o izradi izmjena i dopuna Generalnoga urbanističkog plana grada Zagreba (15/23)
 Koordinatni sustav: HTRS96/TM

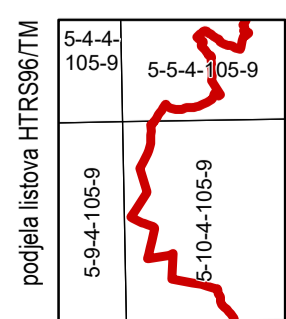
ZAGREB-18



ZAGREB-27

ZAGREB-29

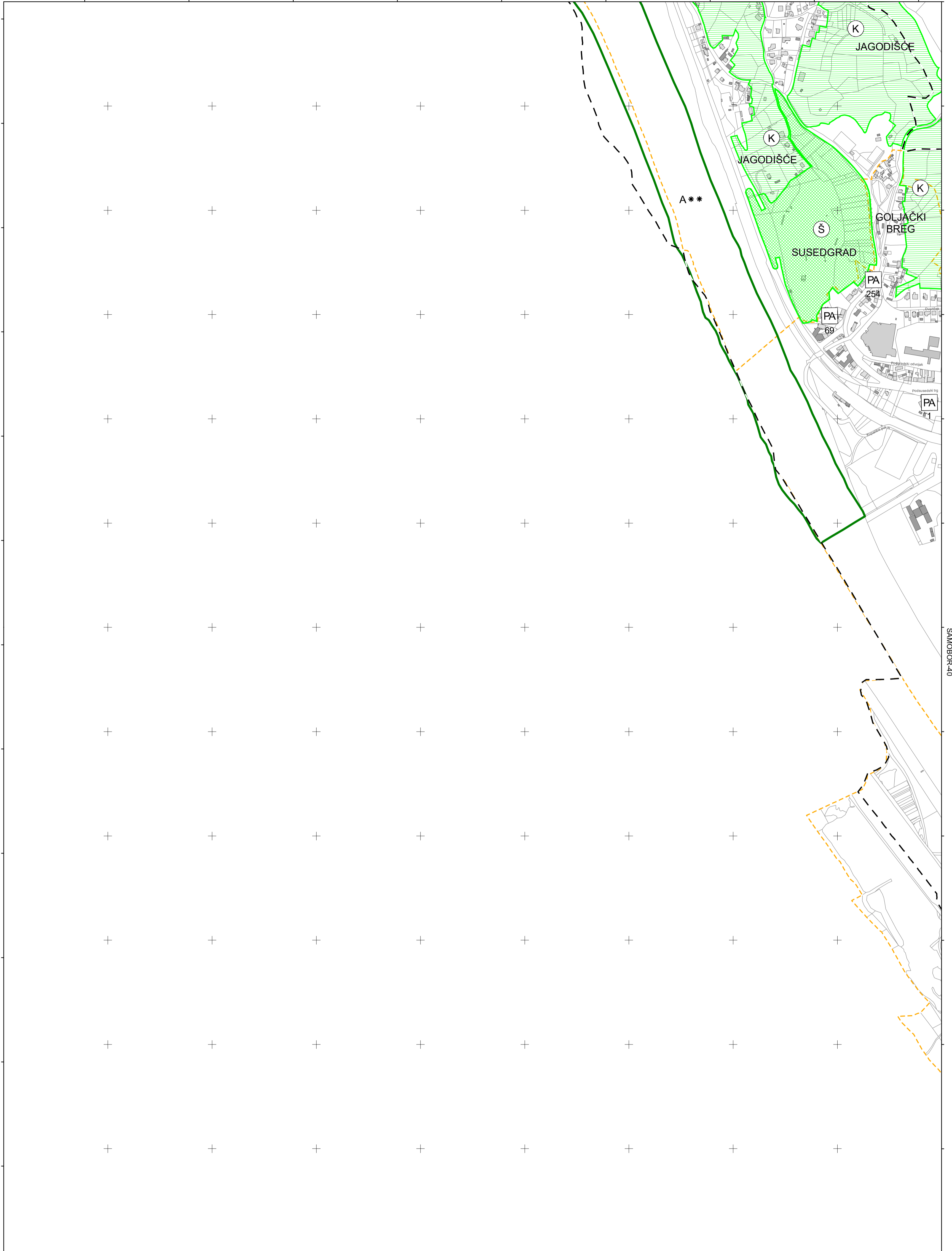
ZAGREB-38



MJERILO 1:5.000

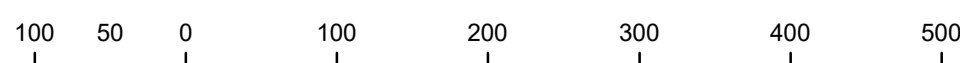
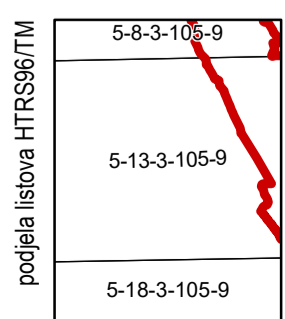
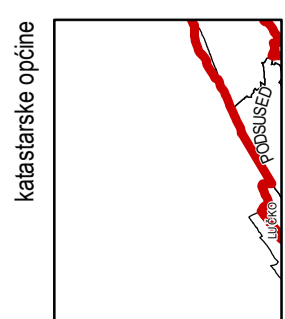
Podloga: katastarska podloga, rujan 2022.
 Gradski ured za katastar i geodetske poslove Grada
 Nositelj izrade: Gradski ured za gospodarstvo, ekološku održivost i strategijsko planiranje
 Stručni izrađivač: Zavod za prostorno uređenje Grada Zagreba
 Odluka o izradi: Odluka o izradi izmjena i dopuna Generalnoga urbanističkog plana grada Zagreba (15/23)
 Koordinatni sustav: HTRS96/TM

SAMOBOR-29



SAMOBOR-40

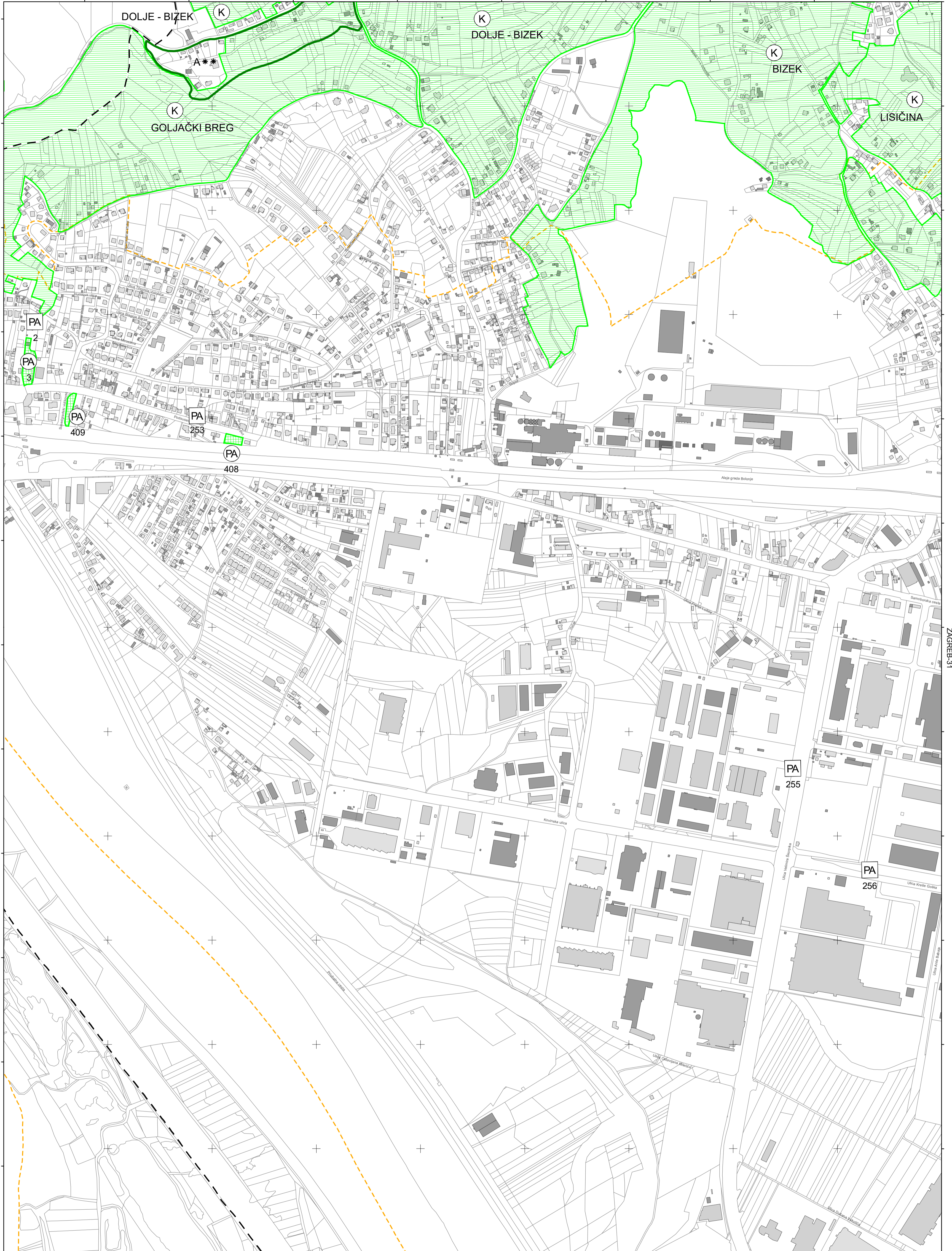
SAMOBOR-49



MJERILO 1:5.000

Podloga: katastarska podloga, rujan 2022.
 Gradski ured za katastar i geodetske poslove Grada
 Nositelj izrade: Gradski ured za gospodarstvo, ekološku održivost i strategijsko planiranje
 Stručni izrađivač: Zavod za prostorno uređenje Grada Zagreba
 Odluka o izradi: Odluka o izradi izmjena i dopuna Generalnoga urbanističkog plana grada Zagreba (15/23)
 Koordinatni sustav: HTRS96/TM

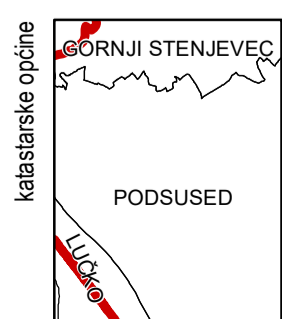
SAMOBOR-30



SAMOBOR-39

ZAGREB-31

SAMOBOR-50



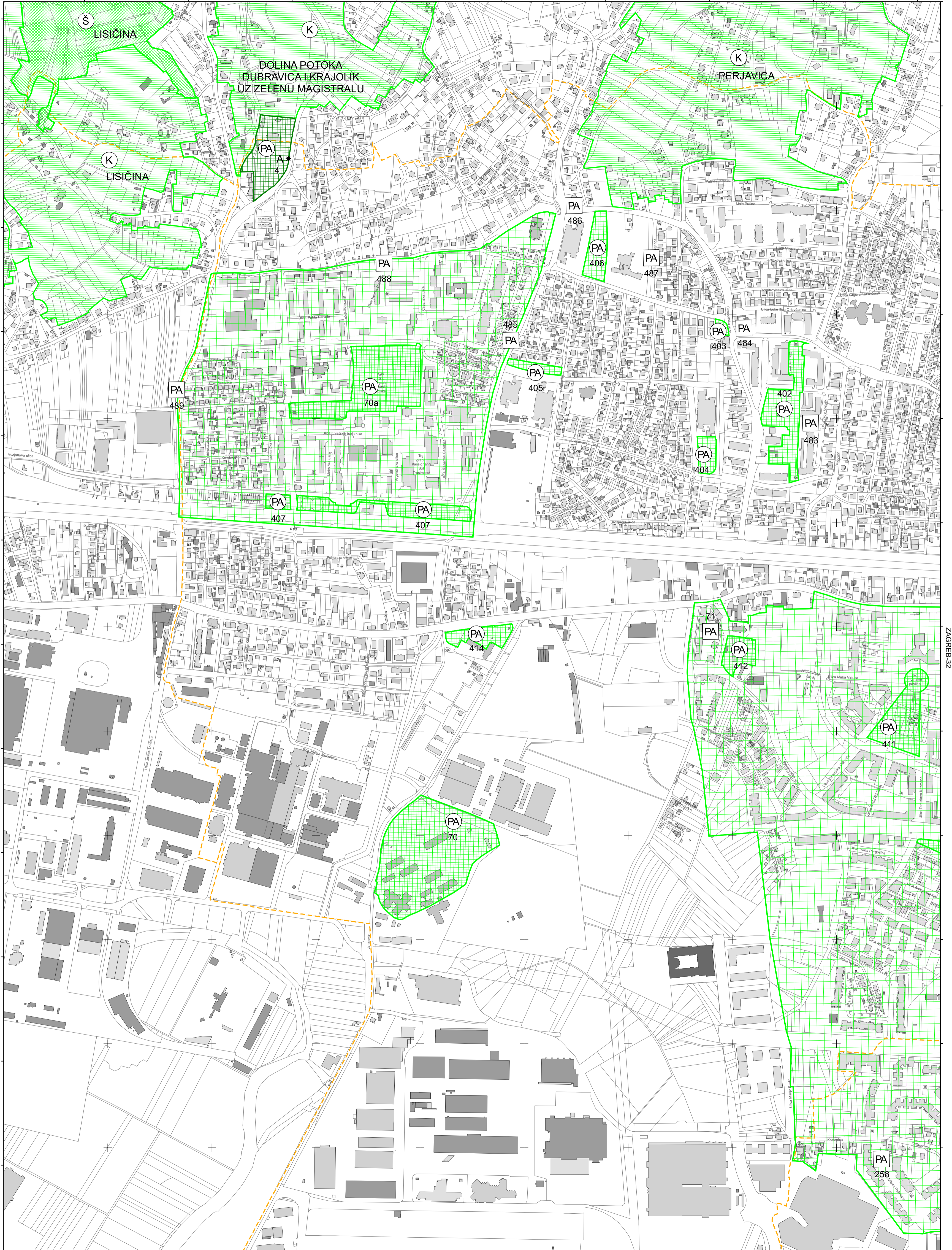
podjela listova HTRS96/TM	5-9-3-105-9	5-9-3-105-9
	5-13-3-105-9	5-14-3-105-9
	5-18-3-105-9	5-19-3-105-9



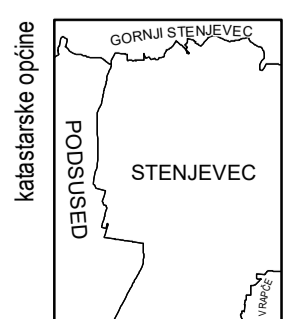
MJERILO 1:5.000

Podloga: katastarska podloga, rujan 2022.
 Gradski ured za katastar i geodetske poslove Grada
 Nositelj izrade: Gradski ured za gospodarstvo, ekološku održivost i strategijsko planiranje
 Stručni izrađivač: Zavod za prostorno uređenje Grada Zagreba
 Odluka o izradi: Odluka o izradi izmjena i dopuna Generalnoga urbanističkog plana grada Zagreba (15/23)
 Koordinatni sustav: HTRS96/TM

ZAGREB-21



ZAGREB-41



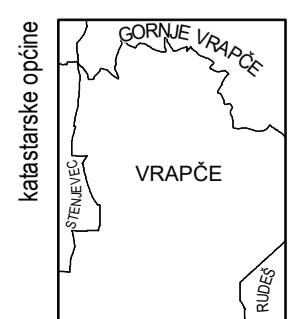
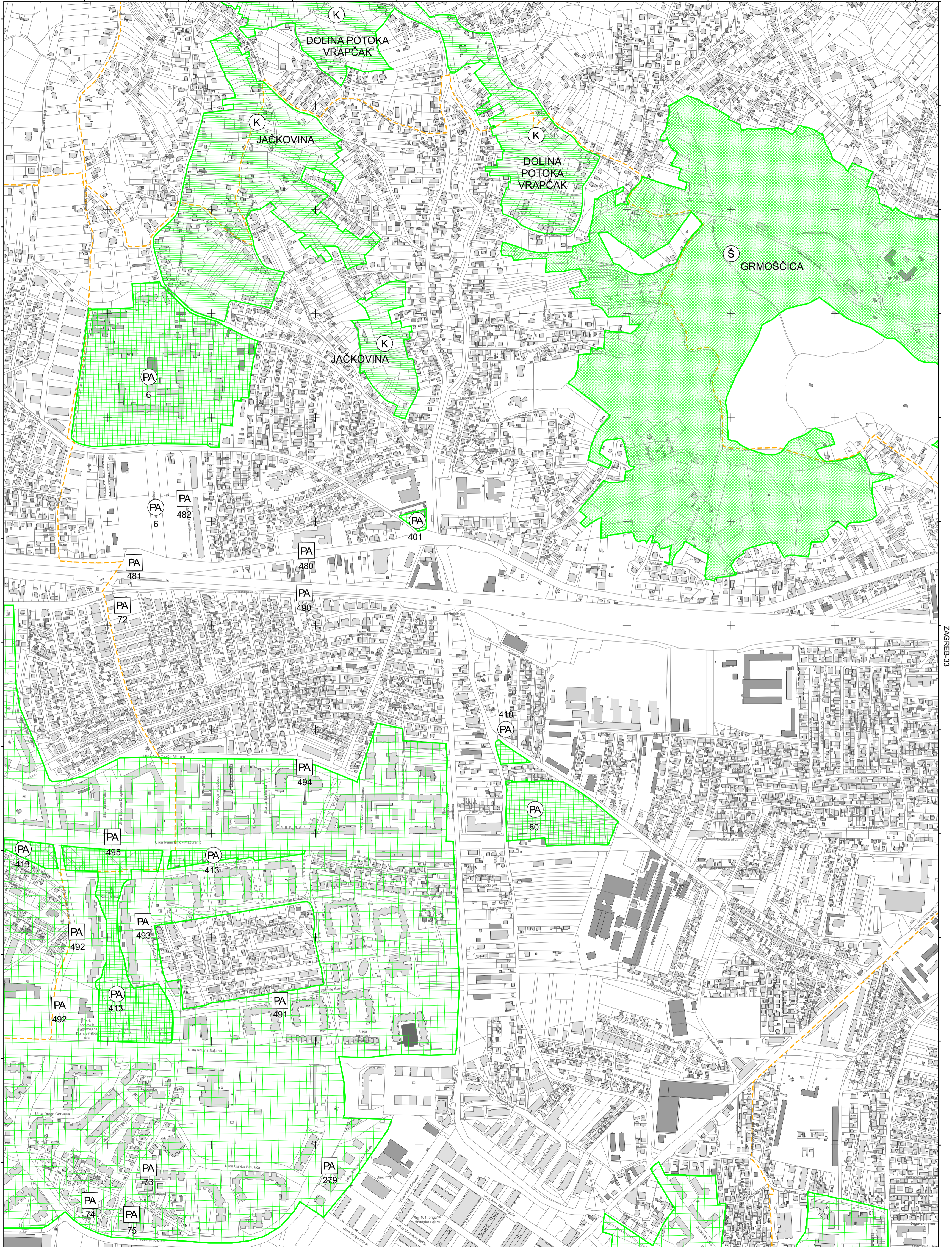
podjela listova HTRS96/TM	5-9-3-105-9	5-10-3-105-9
	5-14-3-105-9	5-15-3-105-9
	5-19-3-105-9	5-20-3-105-9



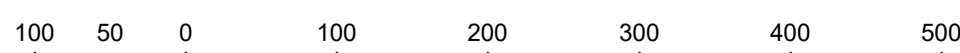
MJERILO 1:5.000

Podloga: katastarska podloga, rujan 2022.
Gradski ured za katastar i geodetske poslove Grada
Nositelj izrade: Gradski ured za gospodarstvo, ekološku održivost i strategijsko planiranje
Stručni izrađivač: Zavod za prostorno uređenje Grada Zagreba
Odluka o izradi: Odluka o izradi izmjena i dopuna Generalnoga urbanističkog plana grada Zagreba (15/23)
Koordinatni sustav: HTRS96/TM

ZAGREB-22



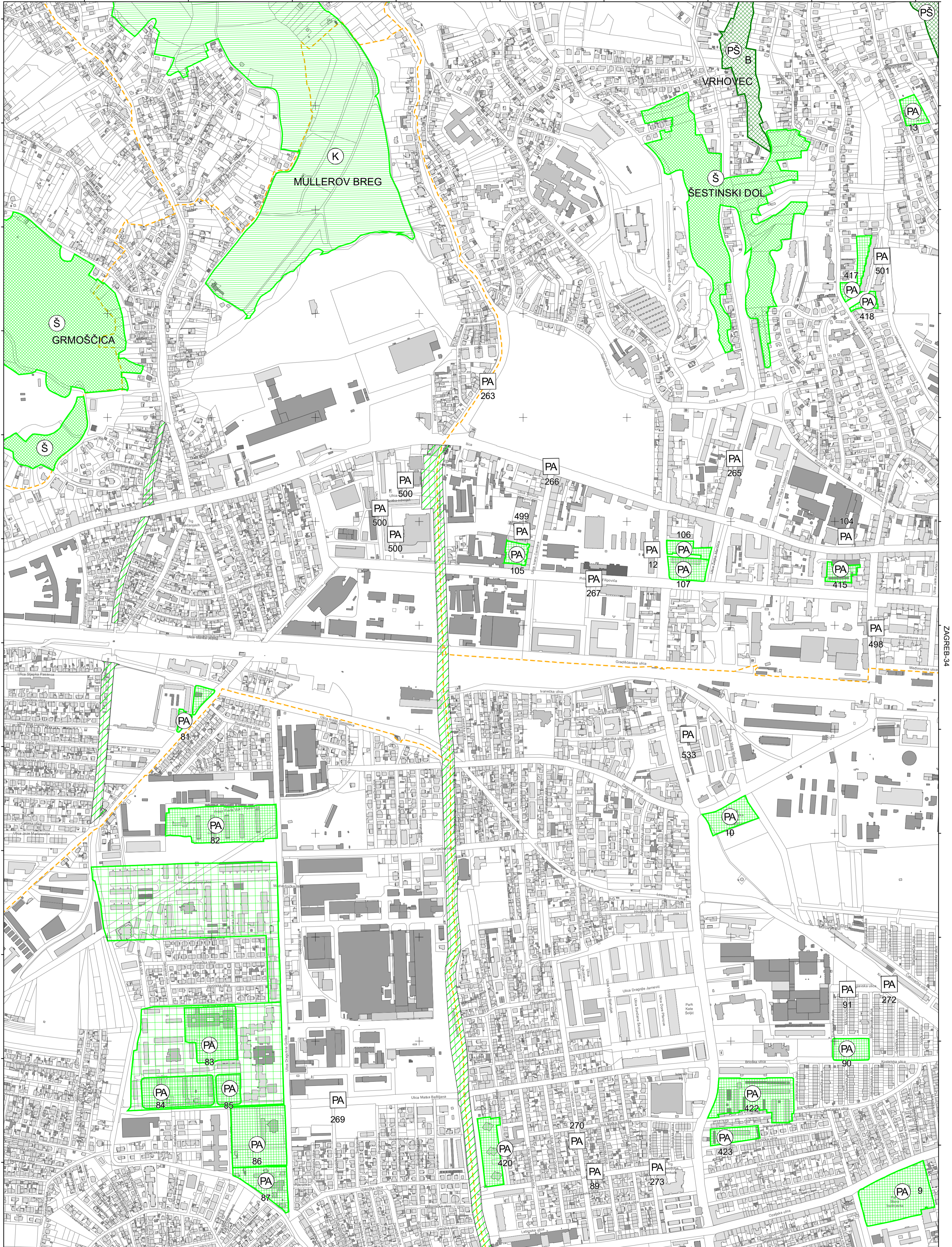
podjela listova HTRS96/TM	5-10-3-105-9
	5-15-3-105-9
	5-20-3-105-9



MJERILO 1:5.000

Podloga: katastarska podloga, rujan 2022.
 Gradski ured za katastar i geodetske poslove Grada
 Nositelj izrade: Gradski ured za gospodarstvo, ekološku održivost i strategijsko planiranje
 Stručni izrađivač: Zavod za prostorno uređenje Grada Zagreba
 Odluka o izradi: Odluka o izradi izmjena i dopuna Generalnoga urbanističkog plana grada Zagreba (15/23)
 Koordinatni sustav: HTRS96/TM

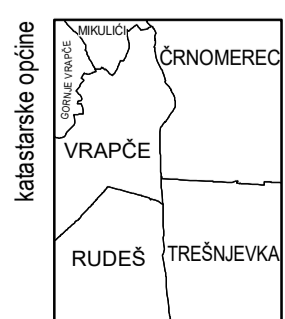
ZAGREB-23



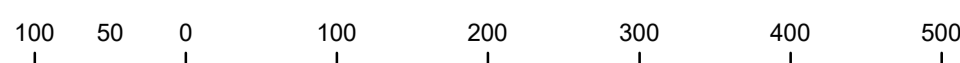
ZAGREB-32

ZAGREB-34

ZAGREB-43



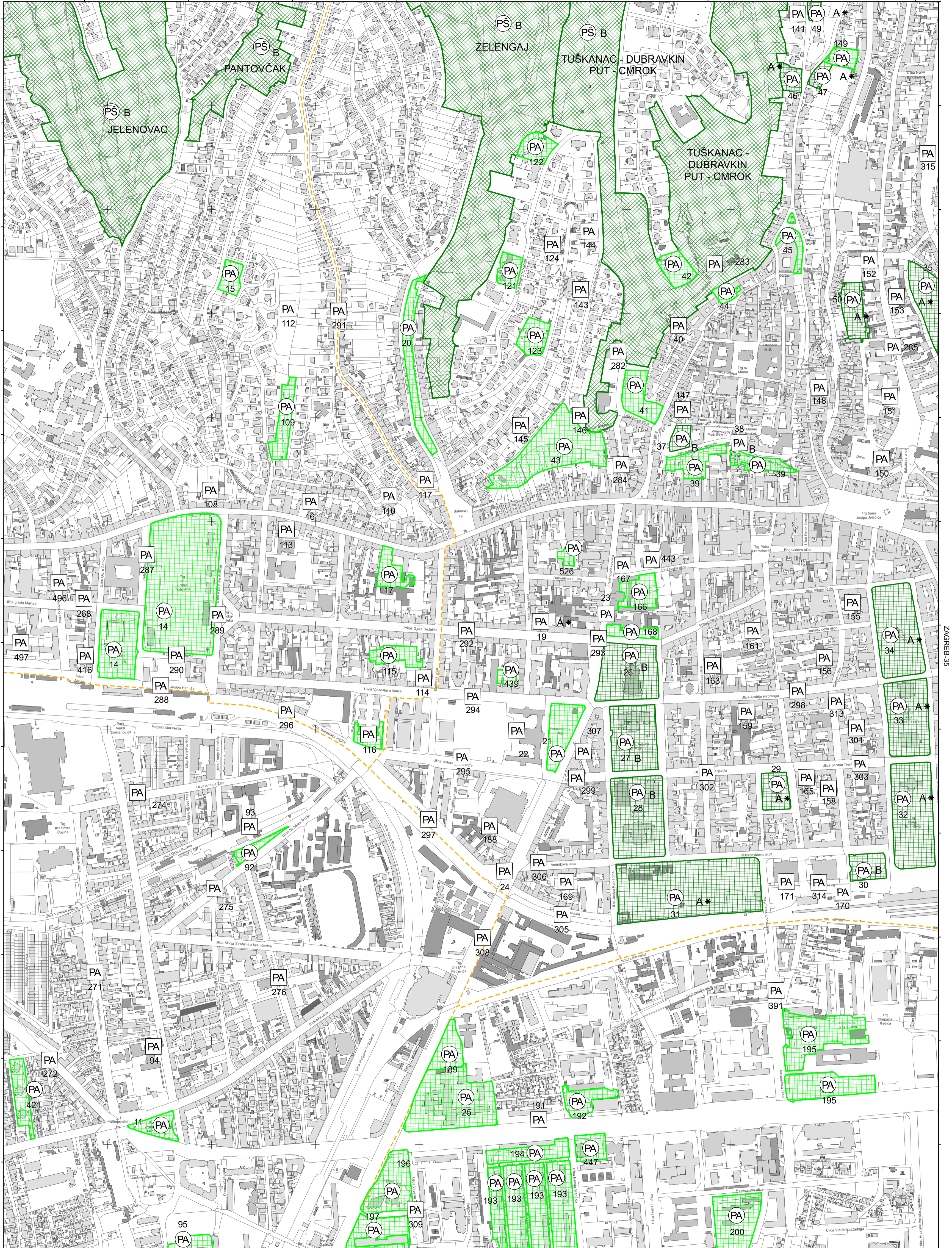
podjela listova HTRS96/TM	5-6-4-105-9
	5-11-4-105-9
	5-16-4-105-9



MJERILO 1:5.000

Podloga: katastarska podloga, rujan 2022.
Gradski ured za katastar i geodetske poslove Grada
Nositelj izrade: Gradski ured za gospodarstvo, ekološku održivost i strategijsko planiranje
Stručni izrađivač: Zavod za prostorno uređenje Grada Zagreba
Odluka o izradi: Odluka o izradi izmjena i dopuna Generalnoga urbanističkog plana grada Zagreba (15/23)
Koordinatni sustav: HTRS96/TM

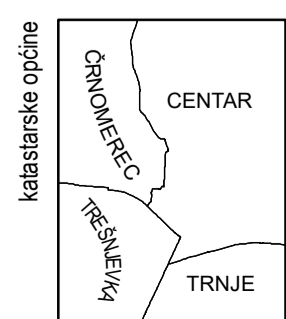
ZAGREB-24



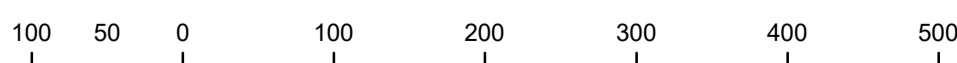
ZAGREB-33

ZAGREB-35

ZAGREB-44



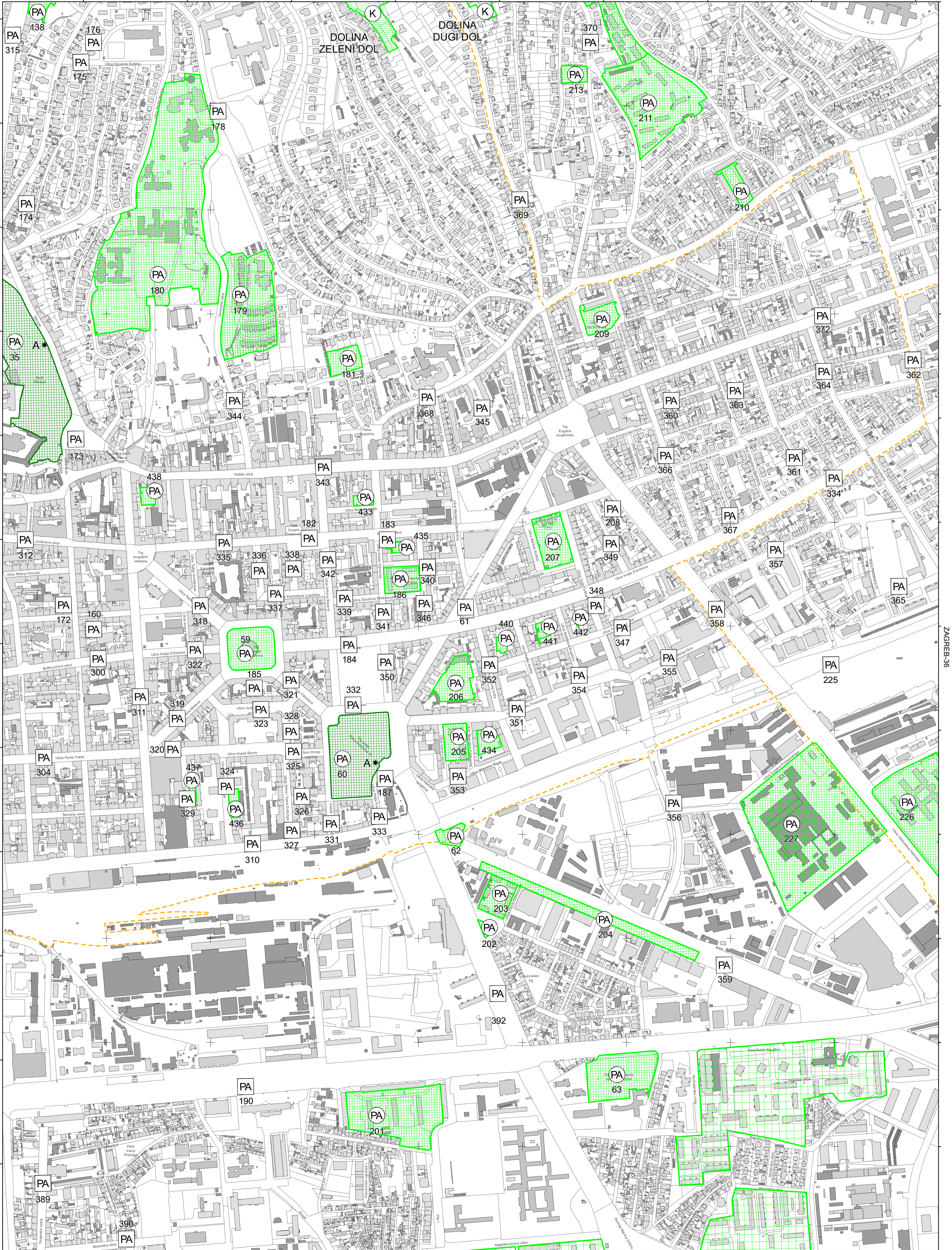
podjela listova HTRS96/TM	5-6-4-105-9	5-7-4-105-9
5-11-4-105-9	5-12-4-105-9	
5-16-4-105-9	5-17-4-105-9	



MJERILO 1:5.000

Podloga: katastarska podloga, rujan 2022.
 Gradski ured za katastar i geodetske poslove Grada
 Nositelj izrade: Gradski ured za gospodarstvo, ekološku održivost i strategijsko planiranje
 Stručni izrađivač: Zavod za prostorno uređenje Grada Zagreba
 Odluka o izradi: Odluka o izradi izmjena i dopuna Generalnoga urbanističkoga plana grada Zagreba (15/23)
 Koordinatni sustav: HTRS96/TM

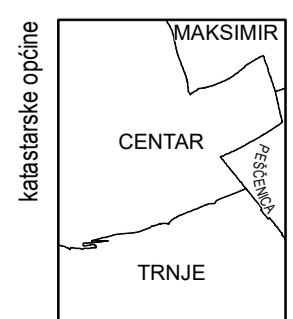
ZAGREB-25



ZAGREB-34

ZAGREB-36

ZAGREB-45



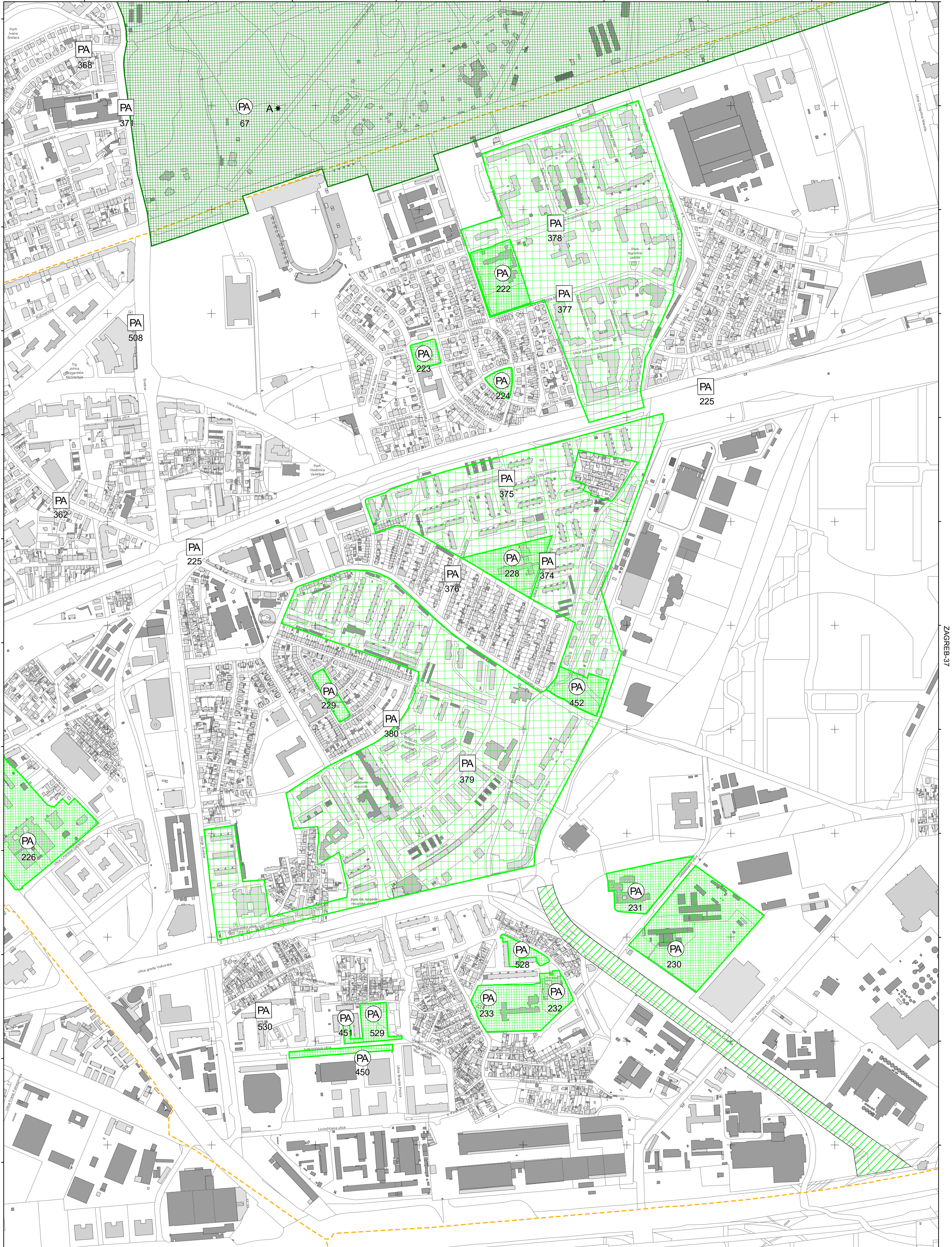
podjela listova HTRS96/TM	5-7-4-106-9	5-8-4-106-9
	5-12-4-105-9	5-13-4-105-9
	5-17-4-105-9	5-18-4-105-9



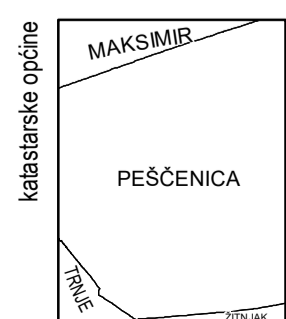
MJERILO 1:5.000

Podloga: katastarska podloga, rujan 2022.
 Gradski ured za katastar i geodetske poslove Grada
 Nositelj izrade: Gradski ured za gospodarstvo, ekološku održivost i strategijsko planiranje
 Stručni izrađivač: Zavod za prostorno uređenje Grada Zagreba
 Odluka o izradi: Odluka o izradi izmjena i dopuna Generalnoga urbanističkoga plana grada Zagreba (15/23)
 Koordinatni sustav: HTRS96/TM

ZAGREB-26



ZAGREB-46



podjela listova HTRS96/TM	5-8-4-105-9
	5-13-4-105-9
	5-18-4-105-9



MJERILO 1:5.000

Podloga: katastarska podloga, rujan 2022.
 Gradski ured za katastar i geodetske poslove Grada
 Nositelj izrade: Gradski ured za gospodarstvo, ekološku održivost i
 strategijsko planiranje
 Stručni izrađivač: Zavod za prostorno uređenje Grada Zagreba
 Odluka o izradi: Odluka o izradi izmjena i dopuna
 Generalnoga urbanističkog plana grada Zagreba (15/23)
 Koordinatni sustav: HTRS96/TM

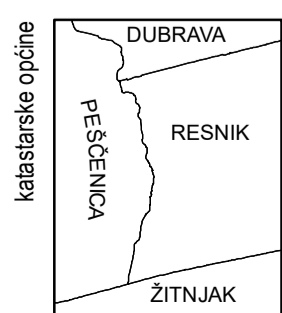
ZAGREB-27



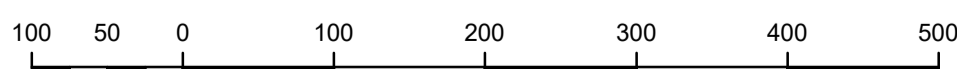
ZAGREB-36

ZAGREB-38

ZAGREB-47



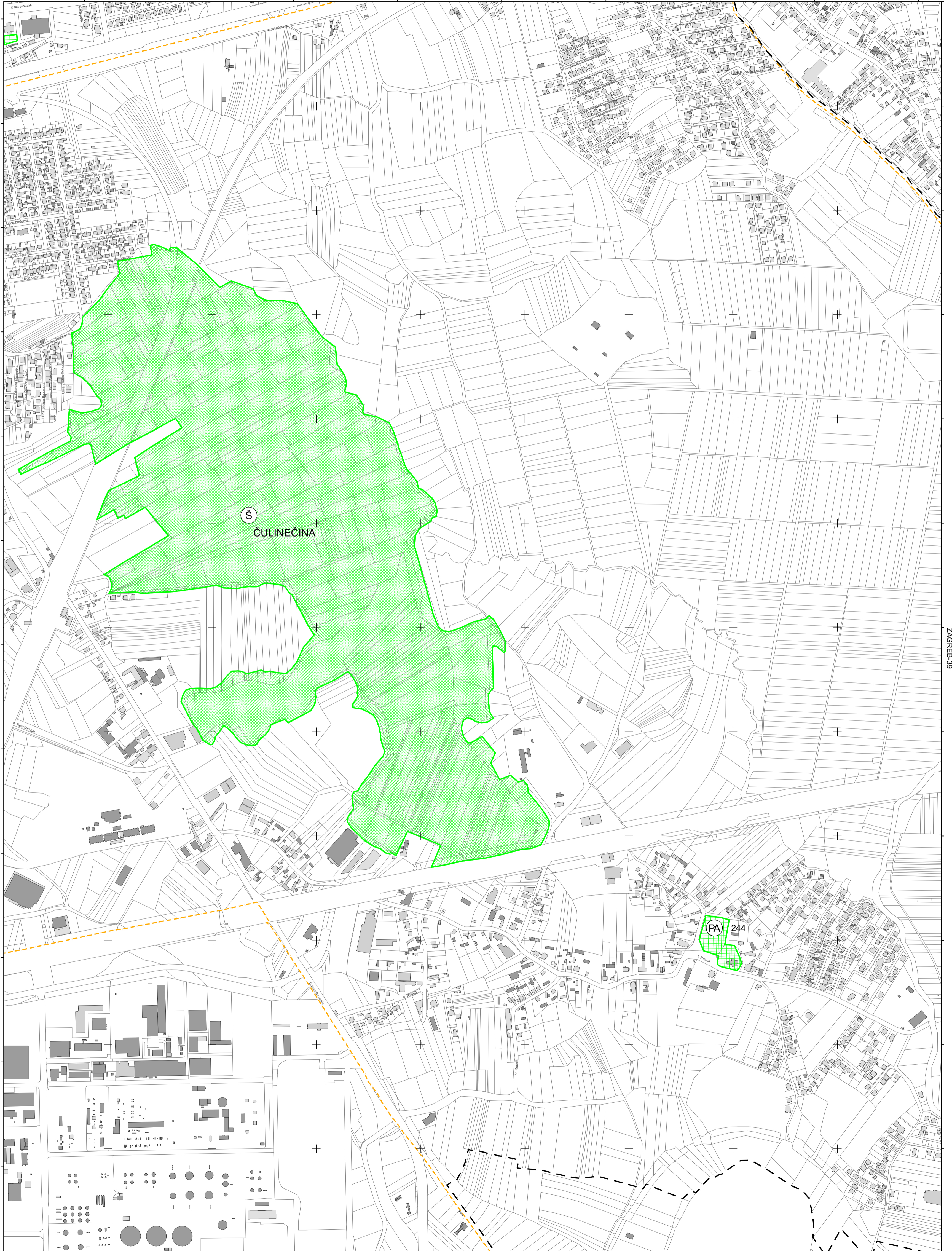
podjela listova HTRS96/TM	5-14-4-105-9
	5-19-4-105-9



MJERILO 1:5.000

Podloga: katastarska podloga, rujan 2022.
 Gradski ured za katastar i geodetske poslove Grada
 Nositelj izrade: Gradski ured za gospodarstvo, ekološku održivost i
 strategijsko planiranje
 Stručni izrađivač: Zavod za prostorno uređenje Grada Zagreba
 Odluka o izradi: Odluka o izradi izmjena i dopuna
 Generalnoga urbanističkog plana grada Zagreba (15/23)
 Koordinatni sustav: HTRS96/TM

ZAGREB-28




ZAGREB-37

ZAGREB-39

ZAGREB-48



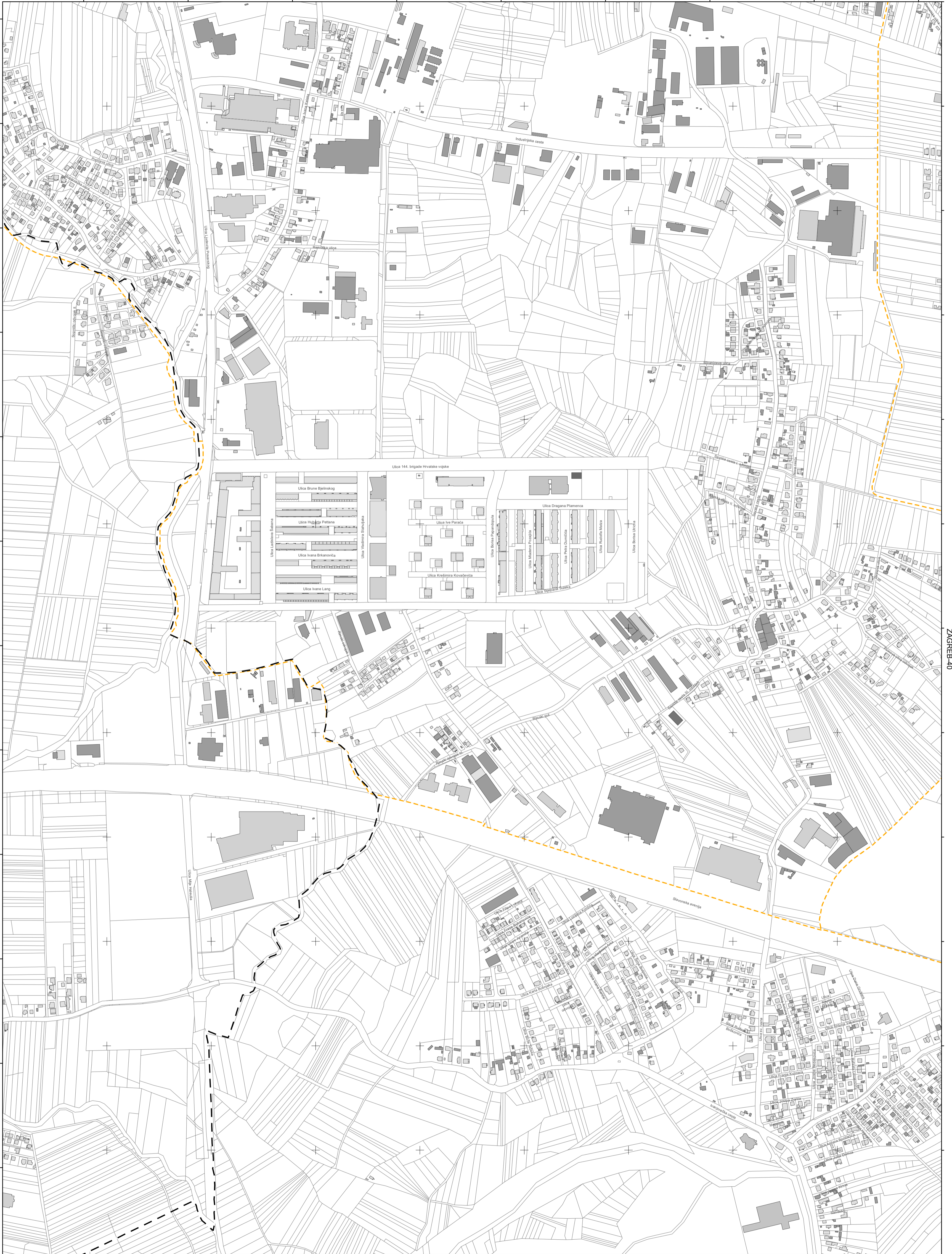
podjela listova HTRS96/TM	
5-14-4-105-9	5-15-4-105-9
5-19-4-105-9	5-20-4-105-9



MJERILO 1:5.000

Podloga: katastarska podloga, rujan 2022.
 Gradski ured za katastar i geodetske poslove Grada
 Nositelj izrade: Gradski ured za gospodarstvo, ekološku održivost i
 strategijsko planiranje
 Stručni izrađivač: Zavod za prostorno uređenje Grada Zagreba
 Odluka o izradi: Odluka o izradi izmjena i dopuna
 Generalnoga urbanističkog plana grada Zagreba (15/23)
 Koordinatni sustav: HTRS96/TM

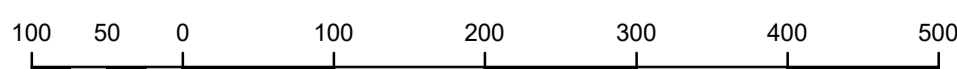
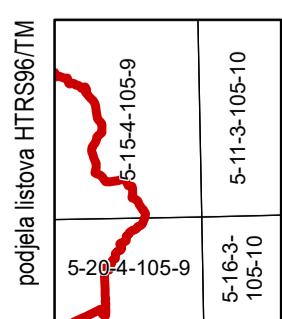
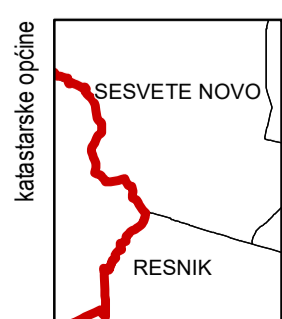
ZAGREB-29



ZAGREB-38

ZAGREB-40

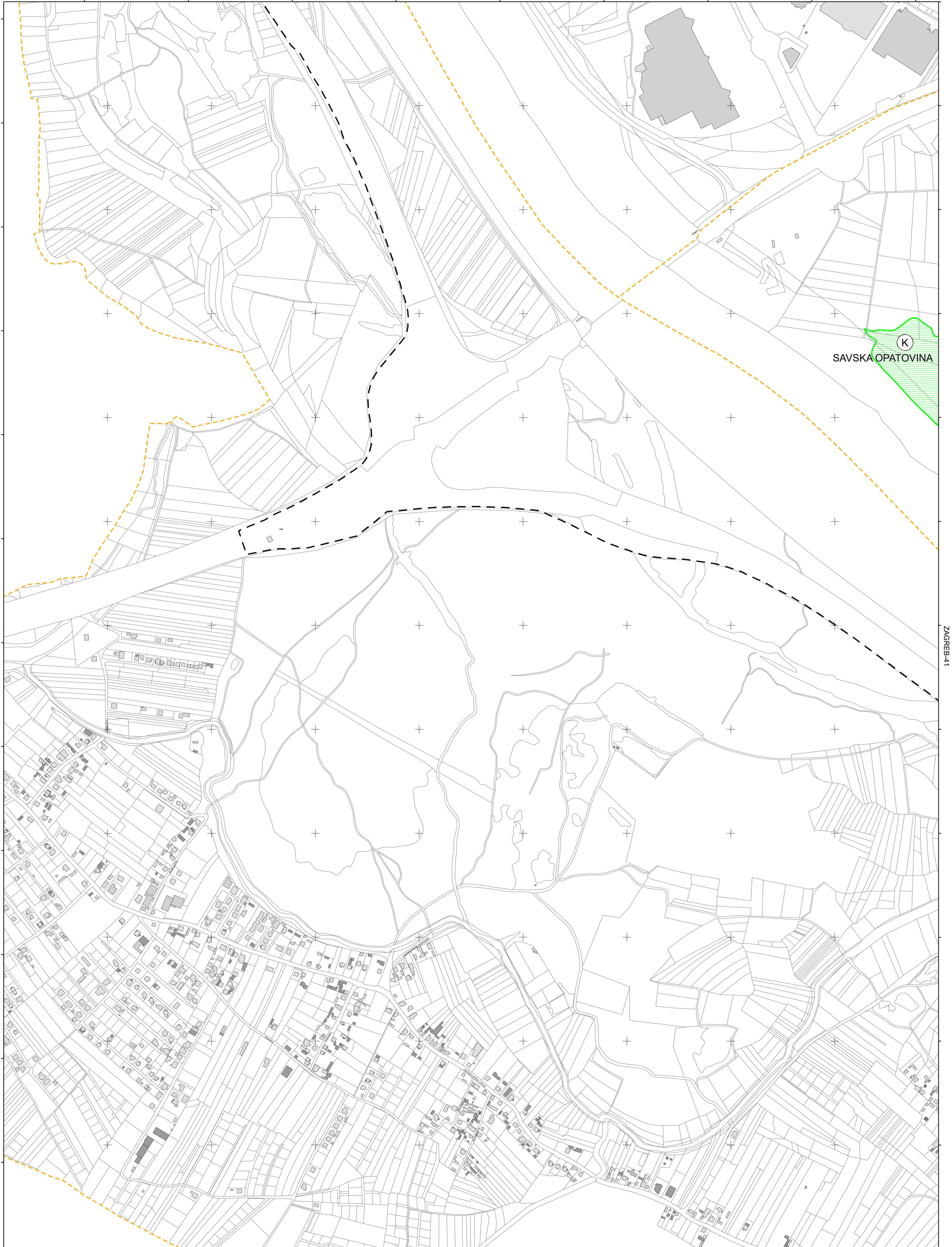
ZAGREB-49



MJERILO 1:5.000

Podloga: katastarska podloga, rujan 2022.
Gradski ured za katastar i geodetske poslove Grada
Nositelj izrade: Gradski ured za gospodarstvo, ekološku održivost i
strategijsko planiranje
Stručni izrađivač: Zavod za prostorno uređenje Grada Zagreba
Odluka o izradi: Odluka o izradi izmjena i dopuna
Generalnoga urbanističkog plana grada Zagreba (15/23)
Koordinatni sustav: HTRS96/TM

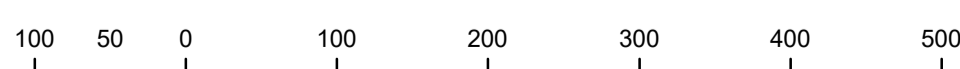
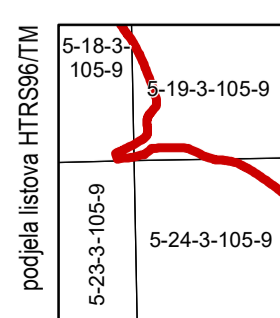
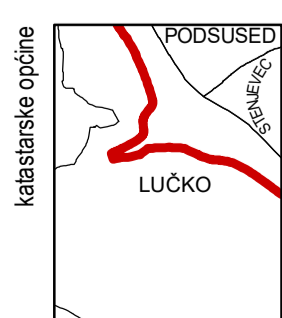
SAMOBOR-40



SAMOBOR-49

ZAGREB-41

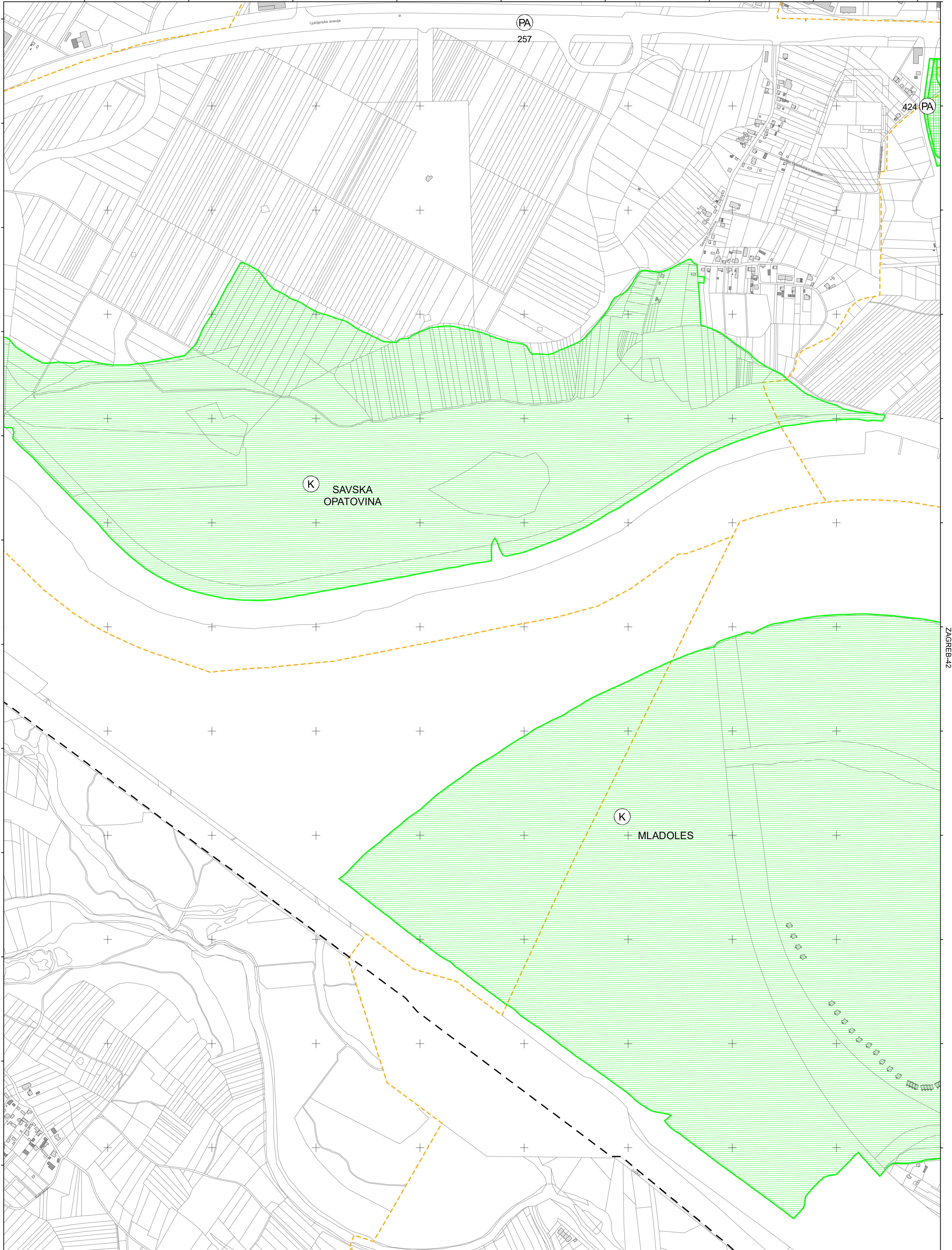
JASTREBARSKO-10



MJERILO 1:5.000

Podloga: katastarska podloga, rujan 2022.
 Gradski ured za katastar i geodetske poslove Grada
 Nositelj izrade: Gradski ured za gospodarstvo, ekološku održivost i
 strategijsko planiranje
 Stručni izrađivač: Zavod za prostorno uređenje Grada Zagreba
 Odluka o izradi: Odluka o izradi izmjena i dopuna
 Generalnoga urbanističkog plana grada Zagreba (15/23)
 Koordinatni sustav: HTRS96/TM

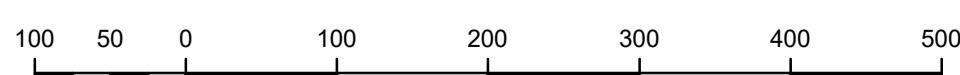
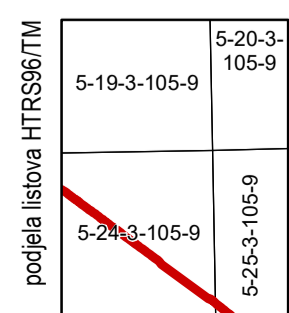
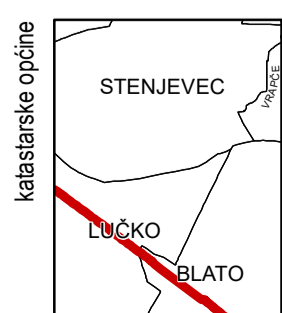
ZAGREB-31



SAMOBOR-50

ZAGREB-42

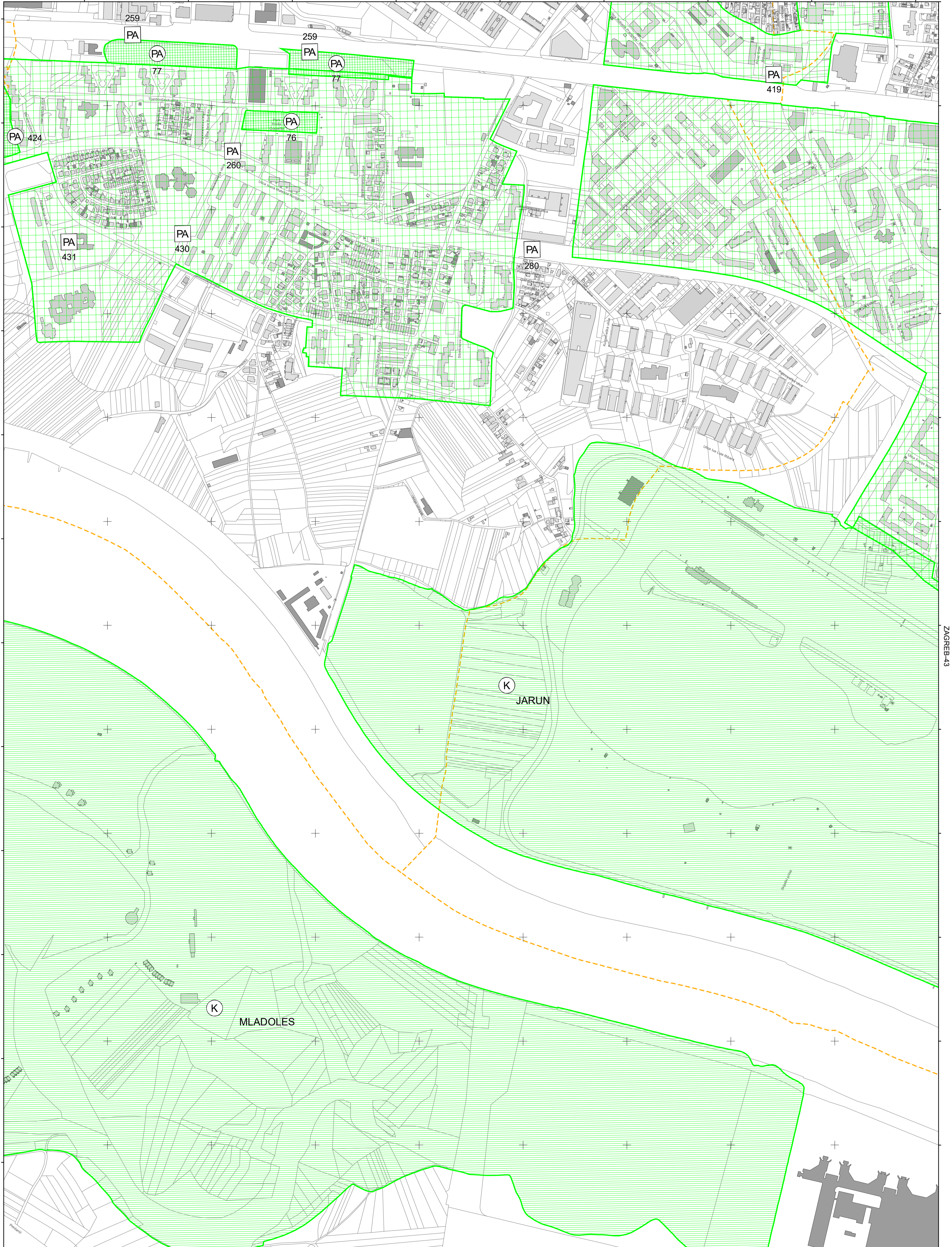
VELIKA GORICA-1



MJERILO 1:5.000

Podloga: katastarska podloga, rujan 2022.
 Gradski ured za katastar i geodetske poslove Grada
 Nositelj izrade: Gradski ured za gospodarstvo, ekološku održivost i strategijsko planiranje
 Stručni izrađivač: Zavod za prostorno uređenje Grada Zagreba
 Odluka o izradi: Odluka o izradi izmjena i dopuna Generalnoga urbanističkog plana grada Zagreba (15/23)
 Koordinatni sustav: HTRS96/TM

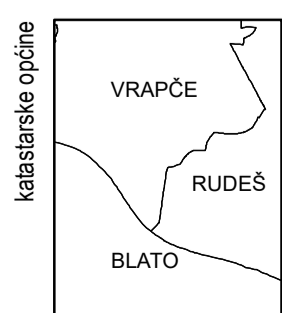
ZAGREB-32



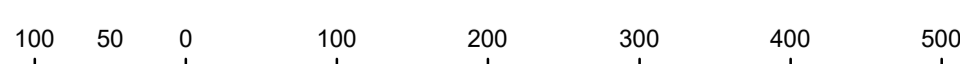
ZAGREB-41

ZAGREB-43

VELIKA GORICA-2



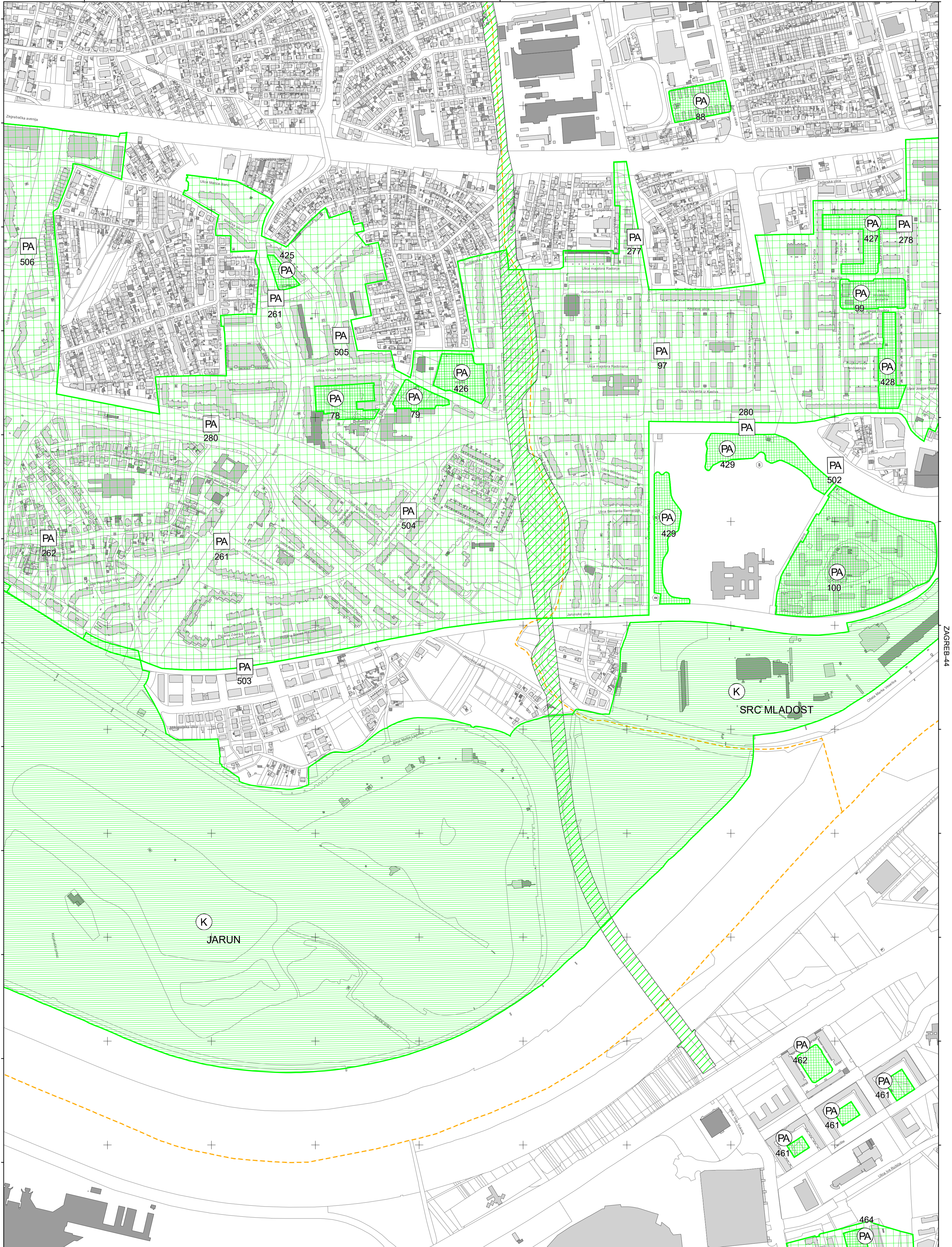
podjela listova HTRS96/TM	5-20-3-105-9
	5-25-3-105-9



MJERILO 1:5.000

Podloga: katastarska podloga, rujan 2022.
Gradski ured za katastar i geodetske poslove Grada
Nositelj izrade: Gradski ured za gospodarstvo, ekološku održivost i strategijsko planiranje
Stručni izrađivač: Zavod za prostorno uređenje Grada Zagreba
Odluka o izradi: Odluka o izradi izmjena i dopuna Generalnoga urbanističkog plana grada Zagreba (15/23)
Koordinatni sustav: HTRS96/TM

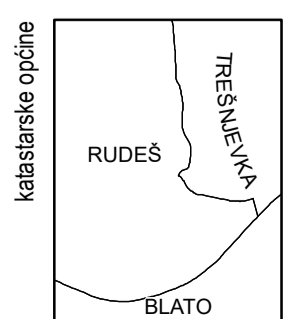
ZAGREB-33



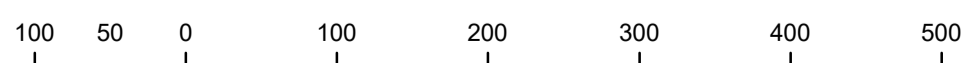
ZAGREB-42

ZAGREB-44

VELIKA GORICA-3



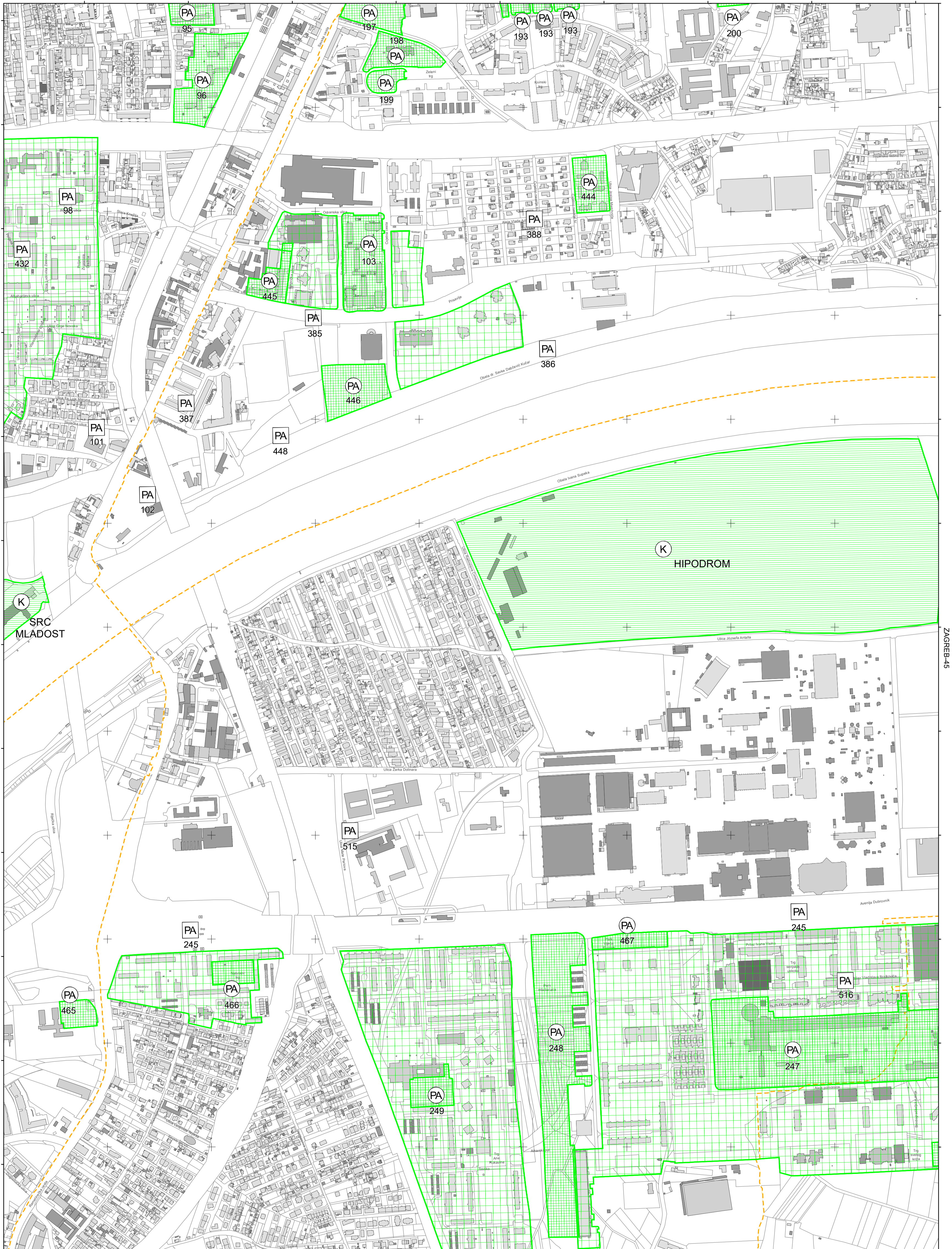
podjela listova HTRS96/TM	5-16-4-105-9
	5-21-4-105-9



MJERILO 1:5.000

Podloga: katastarska podloga, rujan 2022.
 Gradski ured za katastar i geodetske poslove Grada
 Nositelj izrade: Gradski ured za gospodarstvo, ekološku održivost i strategijsko planiranje
 Stručni izrađivač: Zavod za prostorno uređenje Grada Zagreba
 Odluka o izradi: Odluka o izradi izmjena i dopuna Generalnoga urbanističkog plana grada Zagreba (15/23)
 Koordinatni sustav: HTRS96/TM

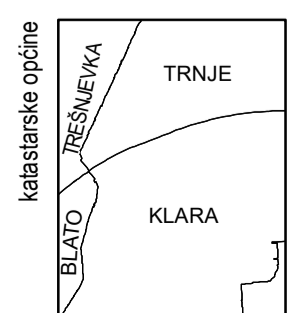
ZAGREB-34



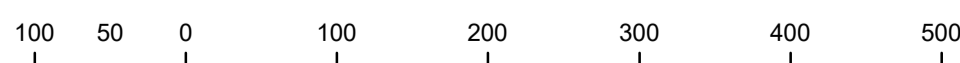
ZAGREB-43

ZAGREB-45

VELIKA GORICA-4



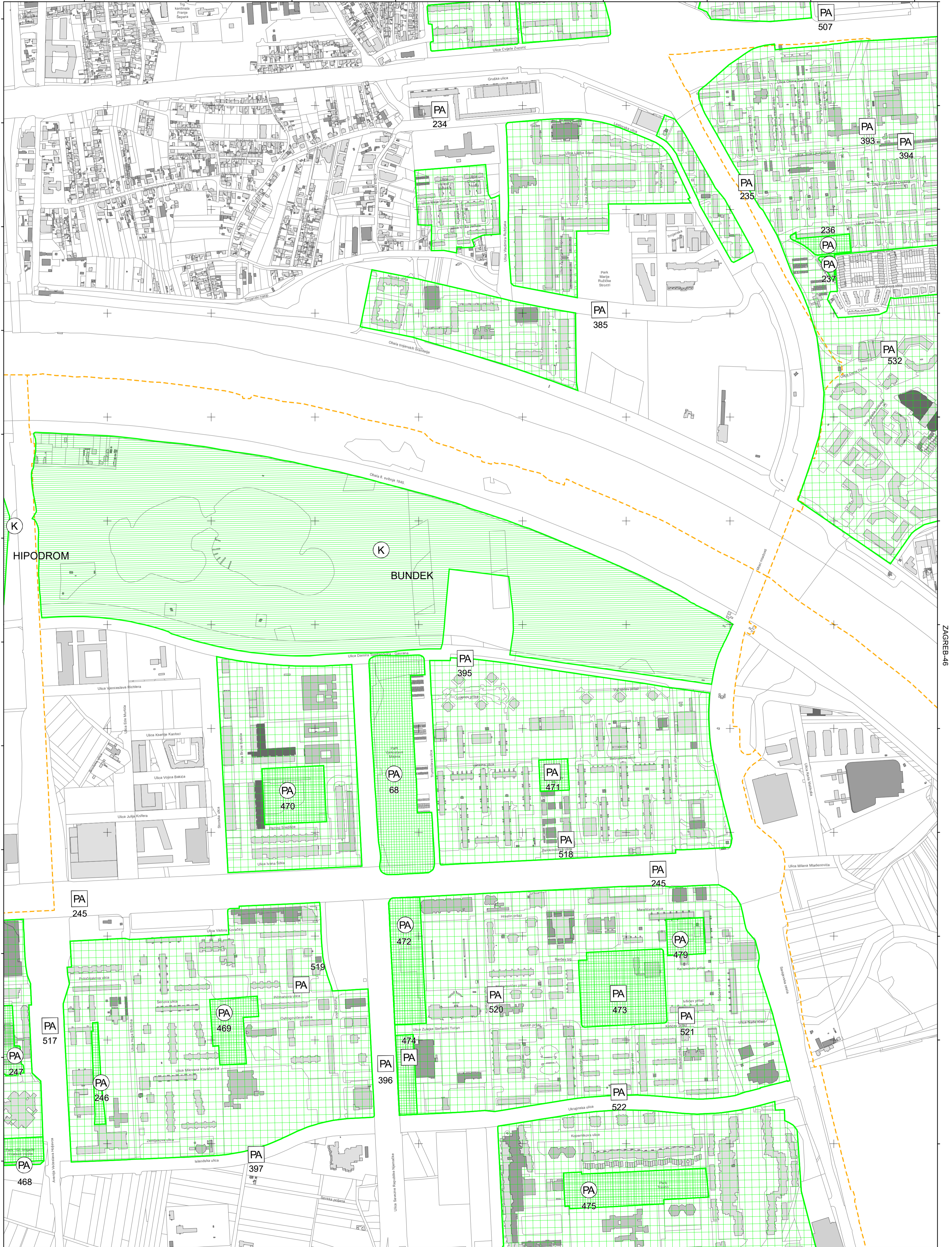
podjela listova HTRS96/TM	5-16-4-105-9	5-17-4-105-9
5-21-4-105-9		
5-22-4-105-9		



MJERILO 1:5.000

Podloga: katastarska podloga, rujan 2022.
Gradski ured za katastar i geodetske poslove Grada
Nositelj izrade: Gradski ured za gospodarstvo, ekološku održivost i strategijsko planiranje
Stručni izrađivač: Zavod za prostorno uređenje Grada Zagreba
Odluka o izradi: Odluka o izradi izmjena i dopuna Generalnoga urbanističkog plana grada Zagreba (15/23)
Koordinatni sustav: HTRS96/TM

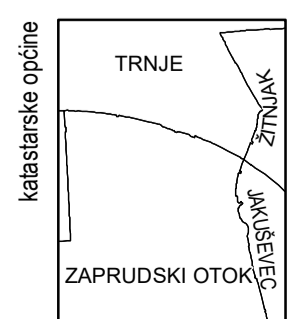
ZAGREB-35



ZAGREB-44

ZAGREB-46

VELIKA GORICA-5



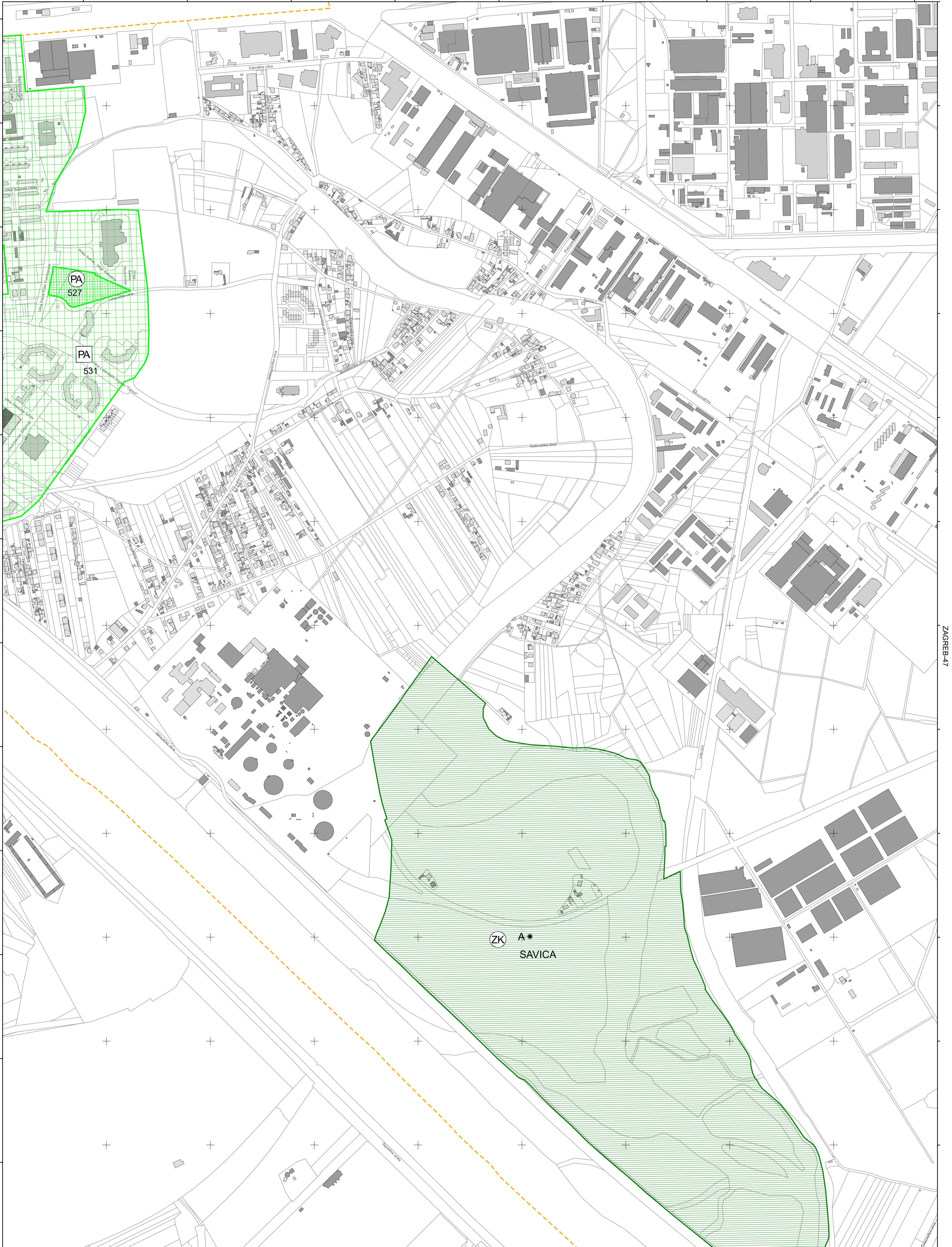
podjela listova HTRS96/TM	5-17-4-105-9	5-18-4-105-9
	5-22-4-105-9	5-23-4-105-9



MJERILO 1:5.000

Podloga: katastarska podloga, rujan 2022.
 Gradski ured za katastar i geodetske poslove Grada
 Nositelj izrade: Gradski ured za gospodarstvo, ekološko održivost i strategijsko planiranje
 Stručni izrađivač: Zavod za prostorno uređenje Grada Zagreba
 Odluka o izradi: Odluka o izradi izmjena i dopuna Generalnoga urbanističkoga plana grada Zagreba (15/23)
 Koordinatni sustav: HTRS96/TM

ZAGREB-36



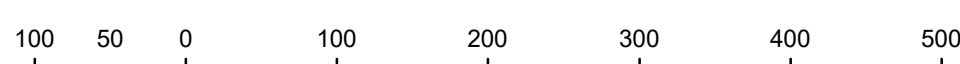
ZAGREB-45

ZAGREB-47

VELIKA GORICA-6

katastarske općine	ŽITNJAK
	JAKUŠEVAC

podjela listova HTRS96/TM	5-18-4-105-9
	5-23-4-105-9



MJERILO 1:5.000

Podloga: katastarska podloga, rujan 2022.
 Gradski ured za katastar i geodetske poslove Grada
 Nositelj izrade: Gradski ured za gospodarstvo, ekološku održivost i strategijsko planiranje
 Stručni izrađivač: Zavod za prostorno uređenje Grada Zagreba
 Odluka o izradi: Odluka o izradi izmjena i dopuna Generalnoga urbanističkog plana grada Zagreba (15/23)
 Koordinatni sustav: HTRS96/TM

ZAGREB-37



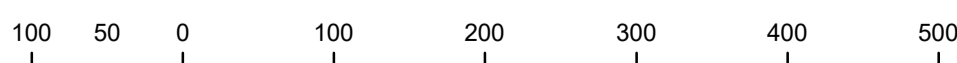
ZAGREB-46

ZAGREB-48

VELIKA GORICA-7

katastarske općine	ZITNJAK
--------------------	---------

podjela listova HTRS96/TM	5-19-4-105-9
	5-24-4-105-9



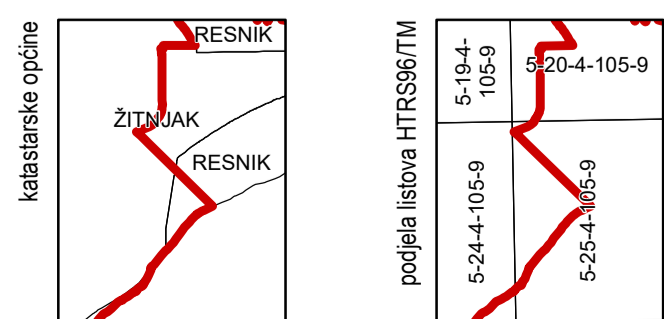
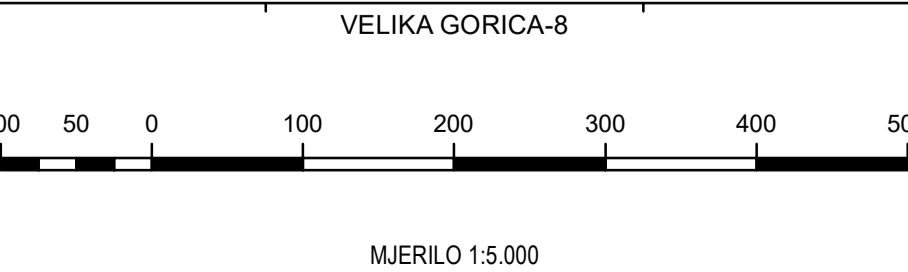
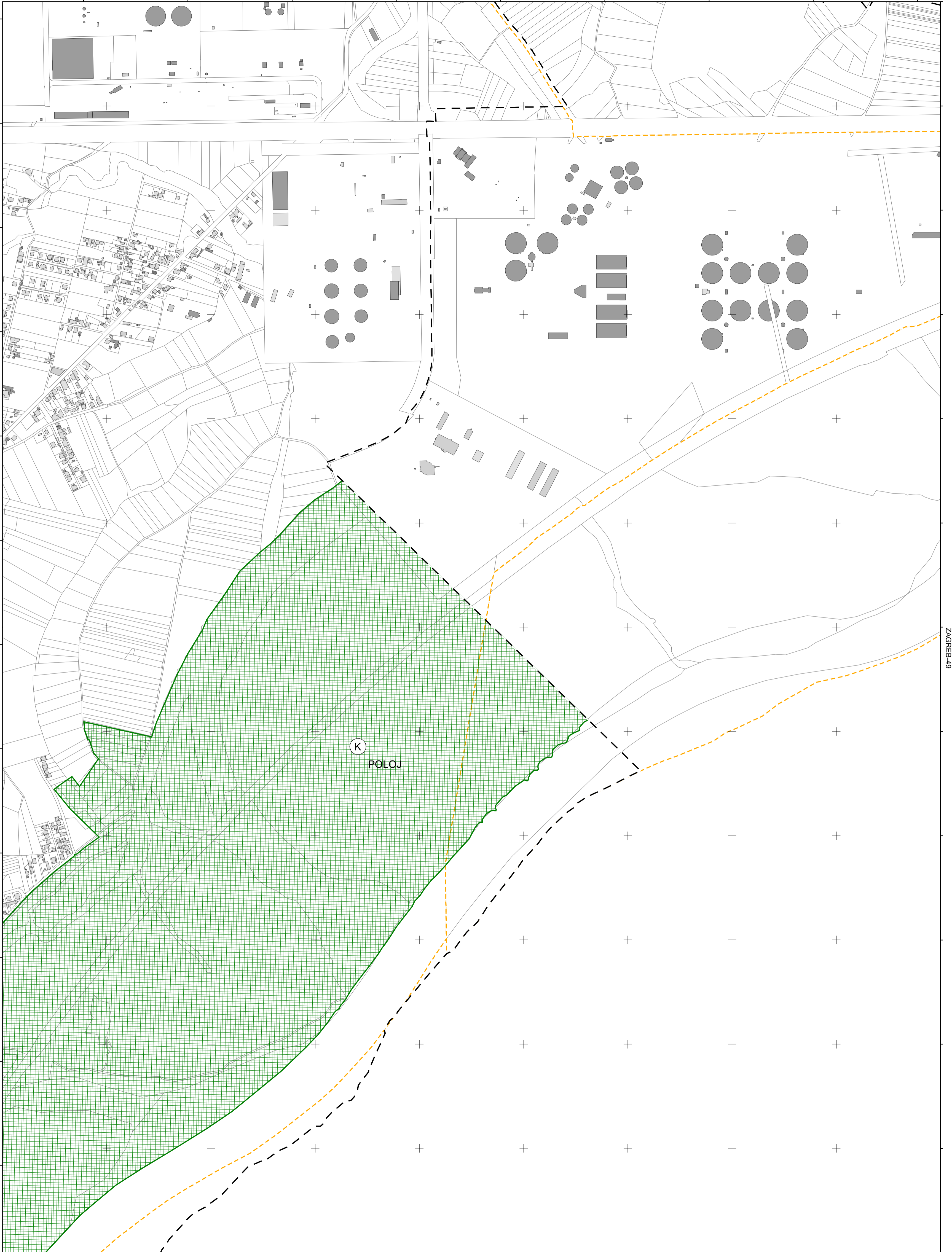
MJERILO 1:5.000

Podloga: katastarska podloga, rujan 2022.
 Gradski ured za katastar i geodetske poslove Grada
 Nositelj izrade: Gradski ured za gospodarstvo, ekološku održivost i
 strategijsko planiranje
 Stručni izrađivač: Zavod za prostorno uređenje Grada Zagreba
 Odluka o izradi: Odluka o izradi izmjena i dopuna
 Generalnoga urbanističkog plana grada Zagreba (15/23)
 Koordinatni sustav: HTRS96/TM

ZAGREB-38

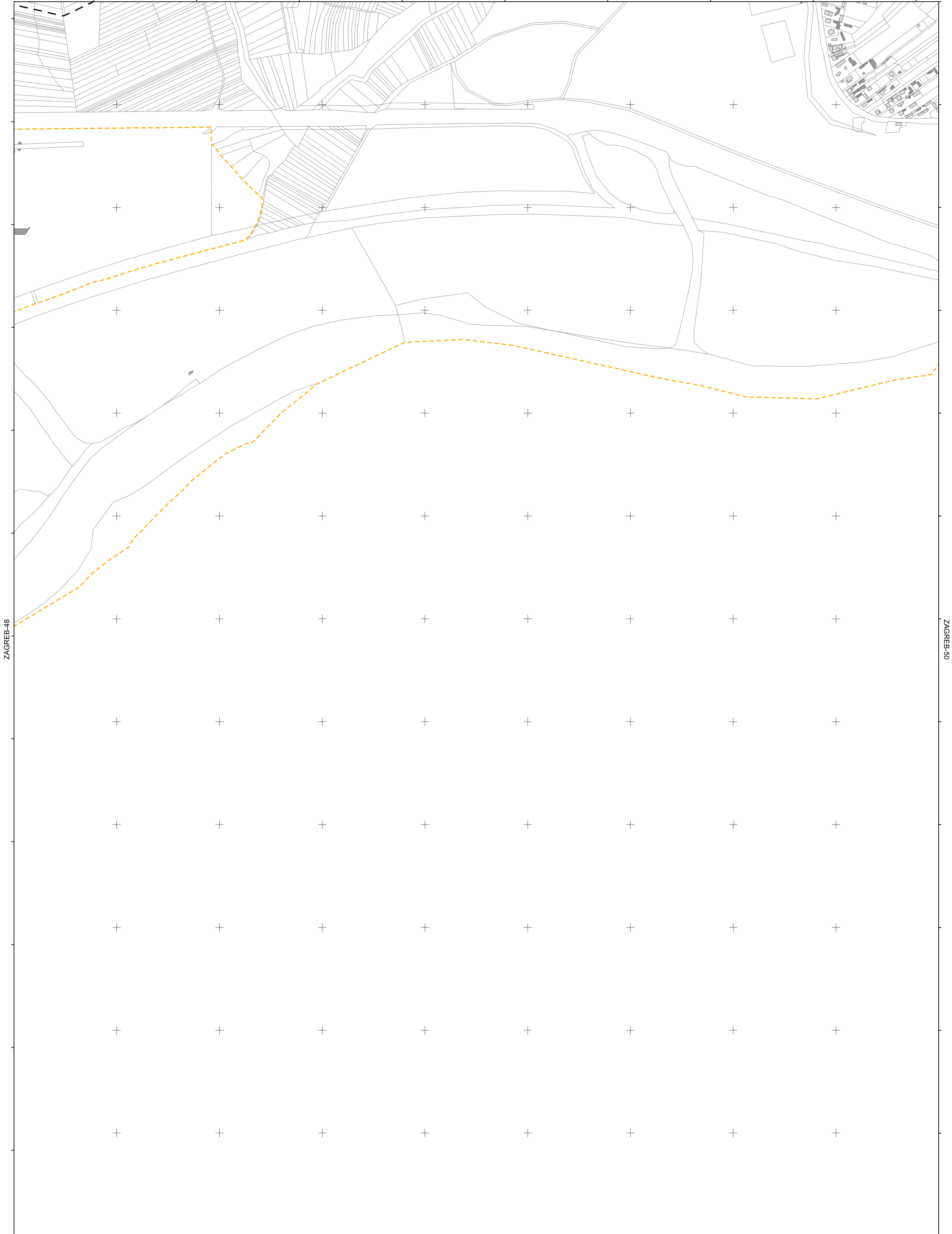
ZAGREB-47

ZAGREB-49



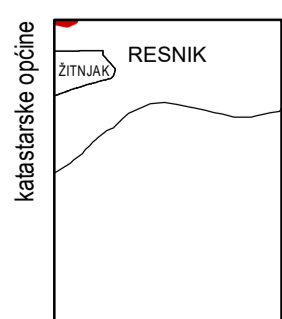
Podloga: katastarska podloga, rujan 2022.
 Gradski ured za katastar i geodetske poslove Grada
 Nositelj izrade: Gradski ured za gospodarstvo, ekološku održivost i
 strategijsko planiranje
 Stručni izrađivač: Zavod za prostorno uređenje Grada Zagreba
 Odluka o izradi: Odluka o izradi izmjena i dopuna
 Generalnoga urbanističkog plana grada Zagreba (15/23)
 Koordinatni sustav: HTRS96/TM

ZAGREB-39



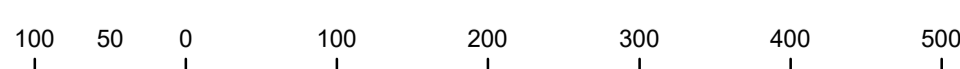
ZAGREB-48

ZAGREB-50



podjela listova HTRS96/TM

5-20-4-105-9	5-16-3-105-10
5-25-4-105-9	5-16-3-105-10
5-21-3-105-10	



MJERILO 1:5.000

Podloga: katastarska podloga, rujan 2022.
 Gradski ured za katastar i geodetske poslove Grada
 Nositelj izrade: Gradski ured za gospodarstvo, ekološku održivost i strategijsko planiranje
 Stručni izrađivač: Zavod za prostorno uređenje Grada Zagreba
 Odluka o izradi: Odluka o izradi izmjena i dopuna Generalnoga urbanističkog plana grada Zagreba (15/23)
 Koordinatni sustav: HTRS96/TM

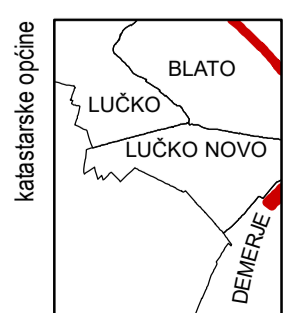
ZAGREB-41



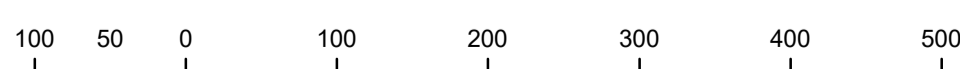
JASTREBARSKO-10

VELIKA GORICA-2

VELIKA GORICA-11



5-24-3-105-9	5-25-3-105-9
5-4-1-106-9	5-5-1-106-9
5-10-1-106-9	5-10-1-106-9
5-9-1-106-9	



MJERILO 1:5.000

Podloga: katastarska podloga, rujan 2022.
 Gradski ured za katastar i geodetske poslove Grada
 Nositelj izrade: Gradski ured za gospodarstvo, ekološku održivost i strategijsko planiranje
 Stručni izrađivač: Zavod za prostorno uređenje Grada Zagreba
 Odluka o izradi: Odluka o izradi izmjena i dopuna Generalnoga urbanističkog plana grada Zagreba (15/23)
 Koordinatni sustav: HTRS96/TM

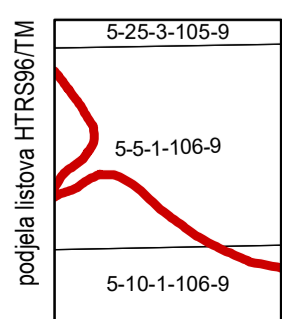
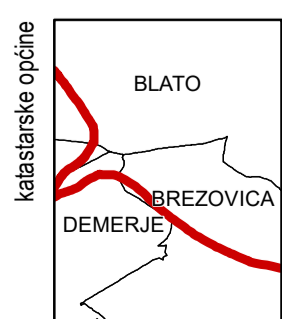
ZAGREB-42



VELIKA GORICA-1

VELIKA GORICA-3

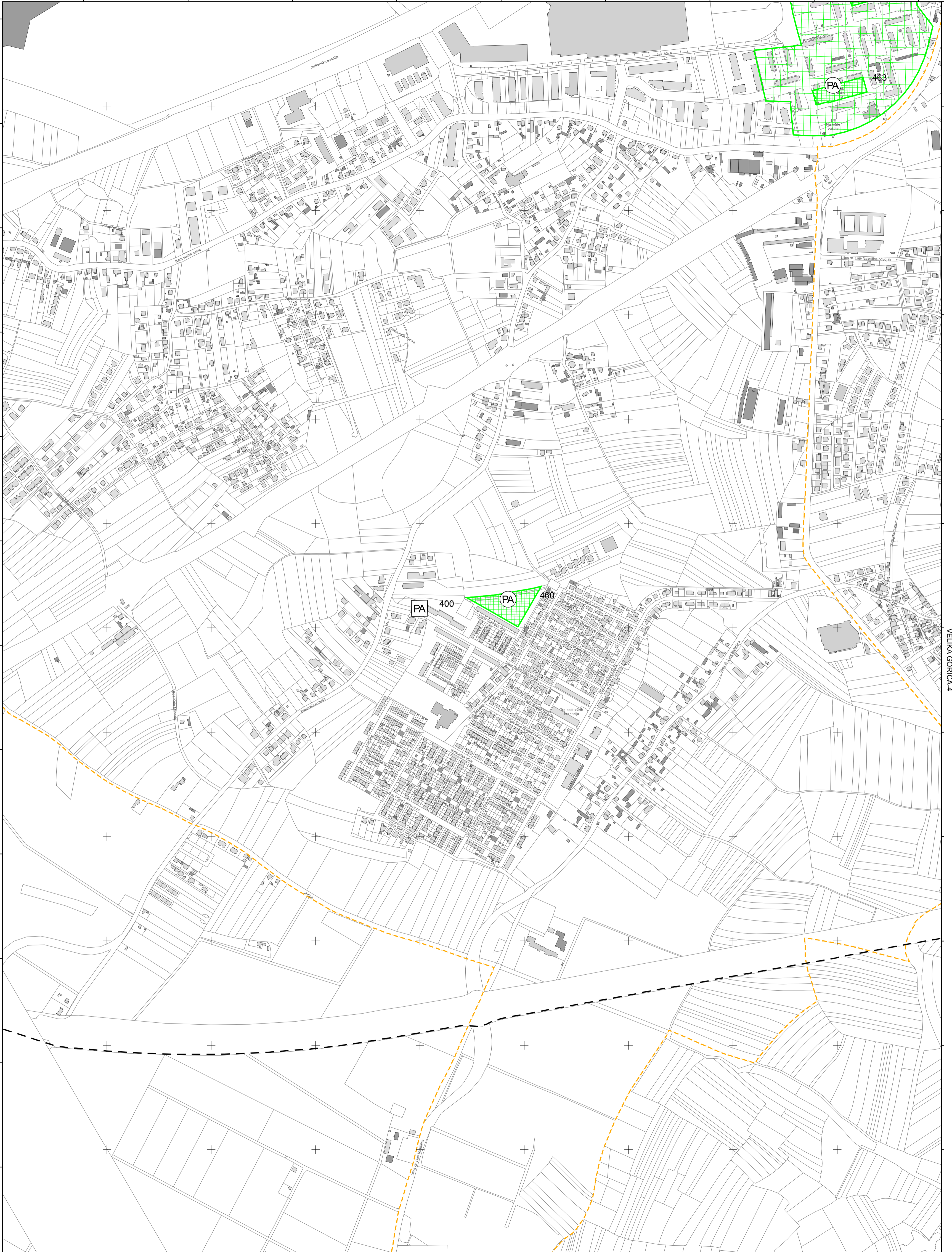
VELIKA GORICA-12



MJERILO 1:5.000

Podloga: katastarska podloga, rujan 2022.
 Gradski ured za katastar i geodetske poslove Grada
 Nositelj izrade: Gradski ured za gospodarstvo, ekološku održivost i
 strategijsko planiranje
 Stručni izrađivač: Zavod za prostorno uređenje Grada Zagreba
 Odluka o izradi: Odluka o izradi izmjena i dopuna
 Generalnoga urbanističkog plana grada Zagreba (15/23)
 Koordinatni sustav: HTRS96/TM

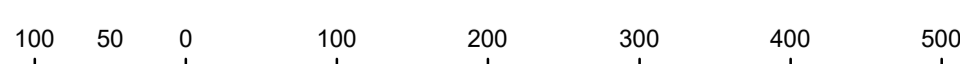
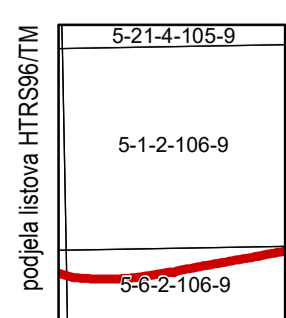
ZAGREB-43



VELIKA GORICA-2

VELIKA GORICA-4

VELIKA GORICA-13



MJERILO 1:5.000

Podloga: katastarska podloga, rujan 2022.
 Gradski ured za katastar i geodetske poslove Grada
 Nositelj izrade: Gradski ured za gospodarstvo, ekološku održivost i strategijsko planiranje
 Stručni izrađivač: Zavod za prostorno uređenje Grada Zagreba
 Odluka o izradi: Odluka o izradi izmjena i dopuna Generalnoga urbanističkog plana grada Zagreba (15/23)
 Koordinatni sustav: HTRS96/TM

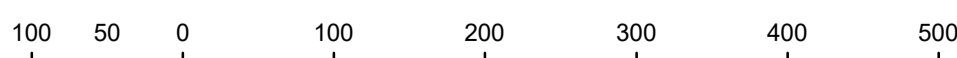
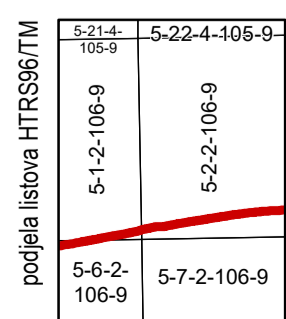
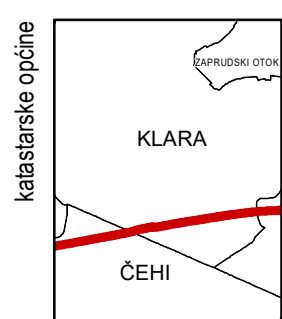
ZAGREB-44



VELIKA GORICA-3

VELIKA GORICA-5

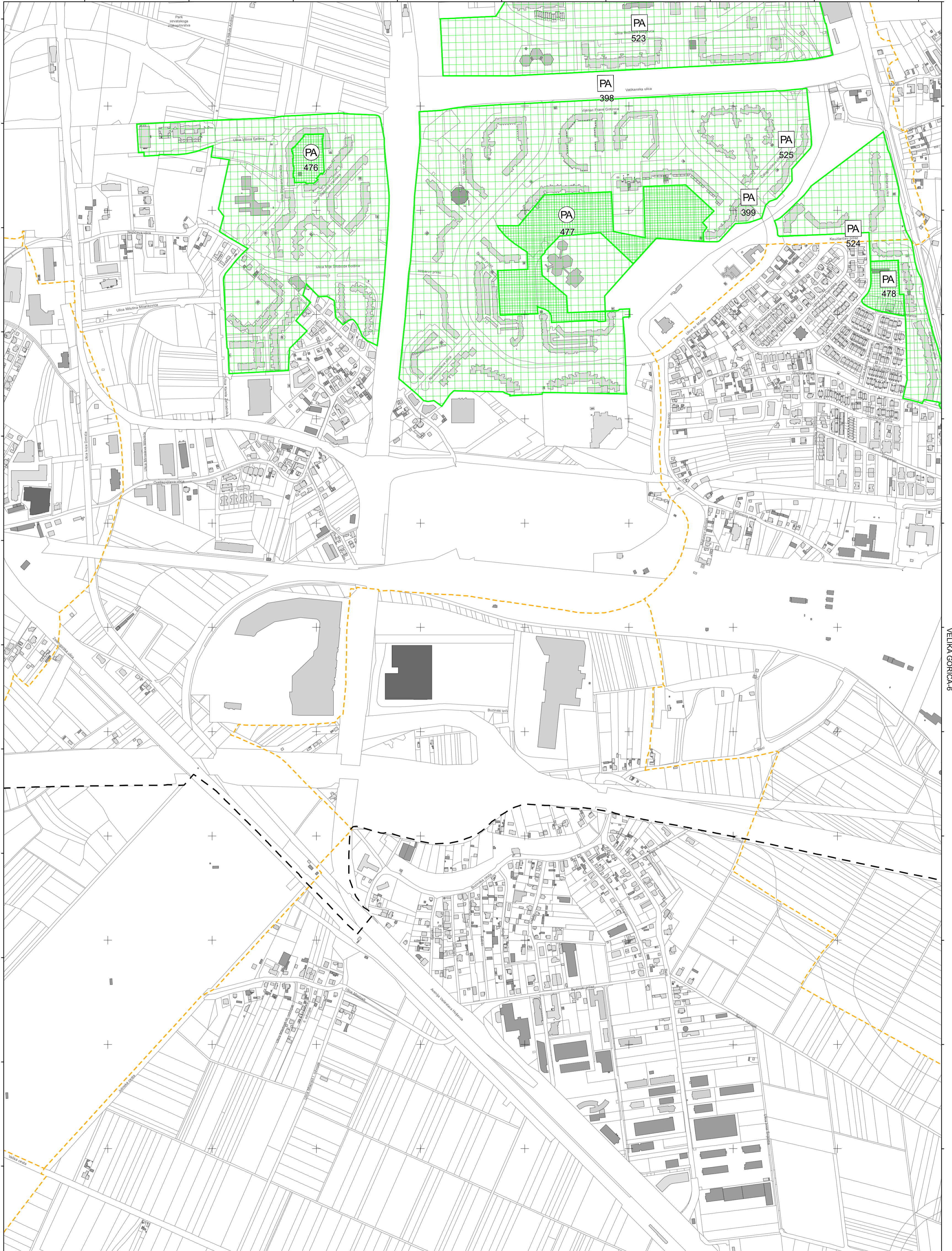
VELIKA GORICA-14



MJERILO 1:5.000

Podloga: katastarska podloga, rujan 2022.
Gradski ured za katastar i geodetske poslove Grada
Nositelj izrade: Gradski ured za gospodarstvo, ekološku održivost i
strategijsko planiranje
Stručni izrađivač: Zavod za prostorno uređenje Grada Zagreba
Odluka o izradi: Odluka o izradi izmjena i dopuna
Generalnoga urbanističkog plana grada Zagreba (15/23)
Koordinatni sustav: HTRS96/TM


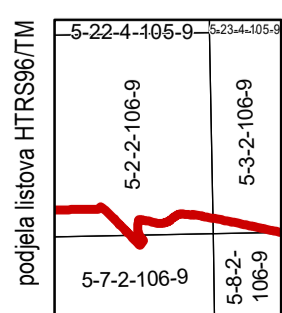
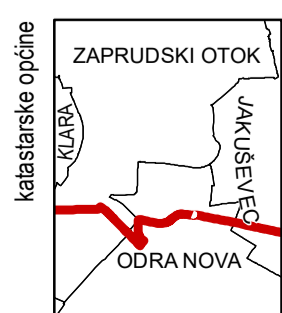
ZAGREB-45



VELIKA GORICA-4

VELIKA GORICA-6

VELIKA GORICA-15



MJERILO 1:5.000

Podloga: katastarska podloga, rujan 2022.
Gradski ured za katastar i geodetske poslove Grada
Nositelj izrade: Gradski ured za gospodarstvo, ekološku održivost i strategijsko planiranje
Stručni izrađivač: Zavod za prostorno uređenje Grada Zagreba
Odluka o izradi: Odluka o izradi izmjena i dopuna Generalnoga urbanističkog plana grada Zagreba (15/23)
Koordinatni sustav: HTRS96/TM

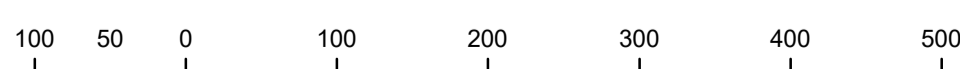
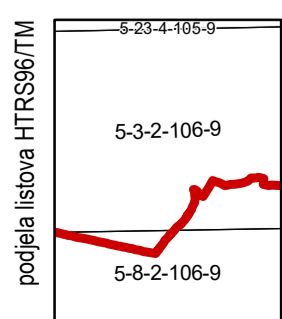
ZAGREB-46



VELIKA GORICA-5

VELIKA GORICA-7

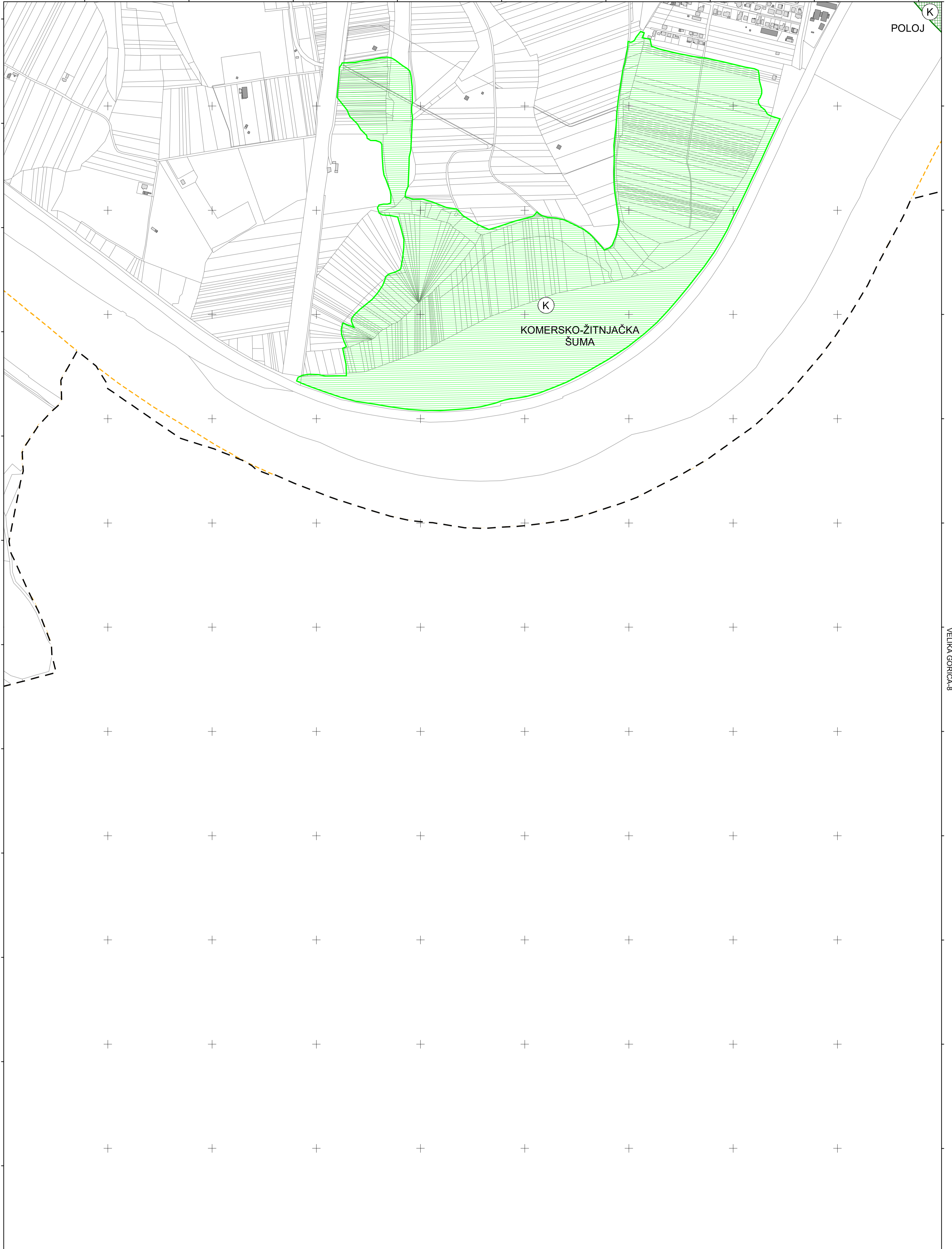
VELIKA GORICA-16



MJERILO 1:5.000

Podloga: katastarska podloga, rujan 2022.
 Gradski ured za katastar i geodetske poslove Grada
 Nositelj izrade: Gradski ured za gospodarstvo, ekološku održivost i
 strategijsko planiranje
 Stručni izrađivač: Zavod za prostorno uređenje Grada Zagreba
 Odluka o izradi: Odluka o izradi izmjena i dopuna
 Generalnoga urbanističkog plana grada Zagreba (15/23)
 Koordinatni sustav: HTRS96/TM

ZAGREB-47


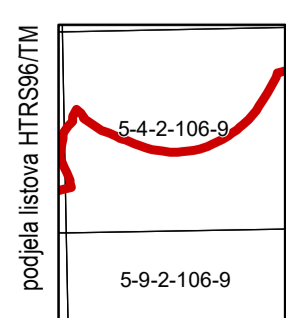
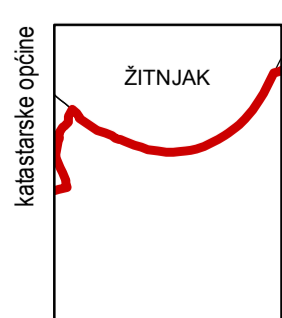


VELIKA GORICA-6

VELIKA GORICA-8

POLOJ


K
KOMERSKO-ŽITNJAČKA
ŠUMA



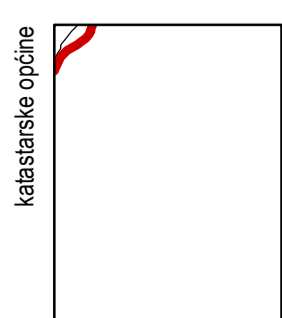
MJERILO 1:5.000

Podloga: katastarska podloga, rujan 2022.
 Gradski ured za katastar i geodetske poslove Grada
 Nositelj izrade: Gradski ured za gospodarstvo, ekološku održivost i
 strategijsko planiranje
 Stručni izrađivač: Zavod za prostorno uređenje Grada Zagreba
 Odluka o izradi: Odluka o izradi izmjena i dopuna
 Generalnoga urbanističkog plana grada Zagreba (15/23)
 Koordinatni sustav: HTRS96/TM

ZAGREB-48



VELIKA GORICA-7



podjela listova HTRS96/TM

5-9-2-106-9	5-4-2-106-9	5-5-2-106-9
5-10-2-106-9		



MJERILO 1:5.000

Podloga: katastarska podloga, rujan 2022.
 Gradski ured za katastar i geodetske poslove Grada
 Nositelj izrade: Gradski ured za gospodarstvo, ekološku održivost i strategijsko planiranje
 Stručni izrađivač: Zavod za prostorno uređenje Grada Zagreba
 Odluka o izradi: Odluka o izradi izmjena i dopuna Generalnoga urbanističkog plana grada Zagreba (15/23)
 Koordinatni sustav: HTRS96/TM